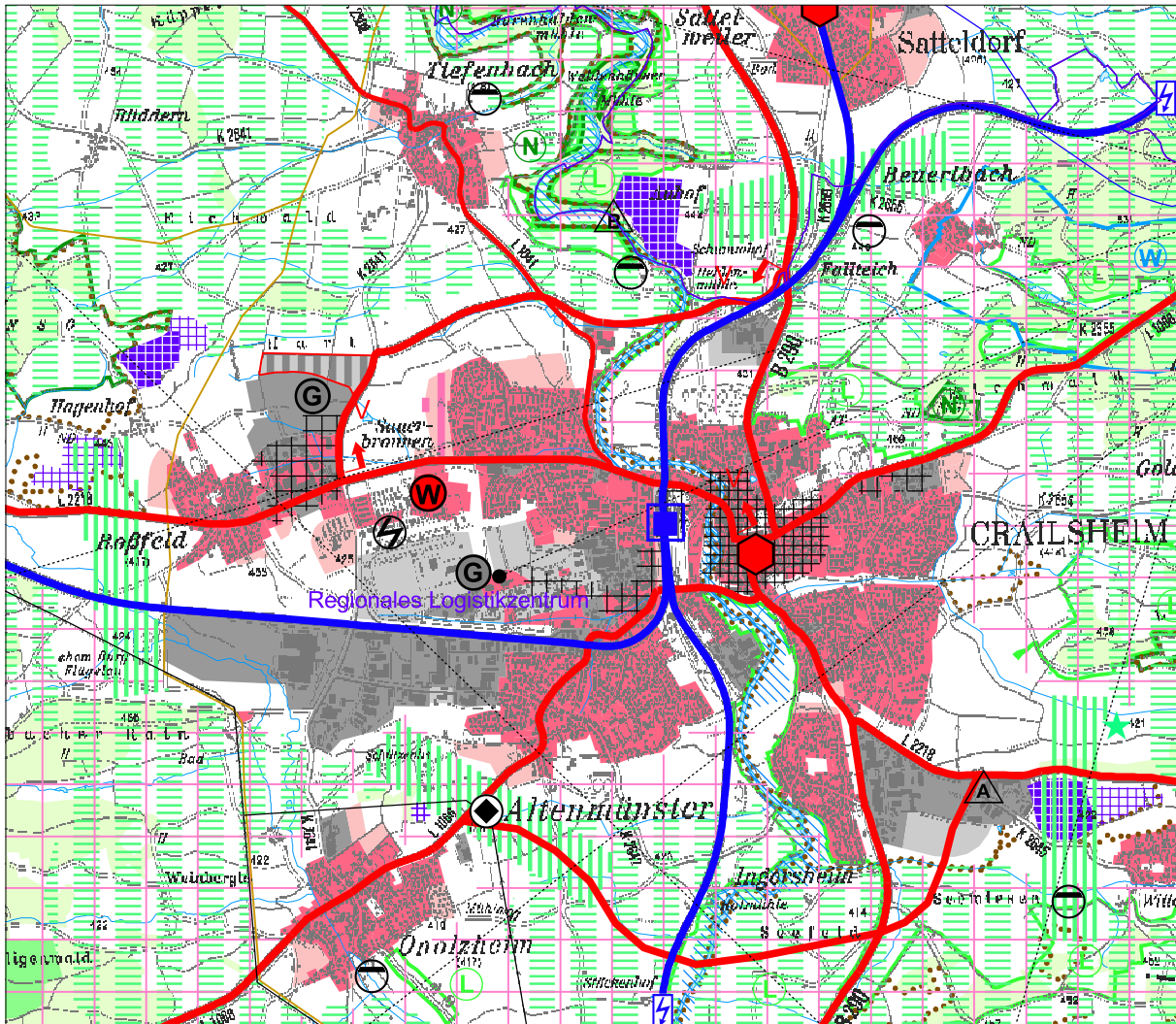

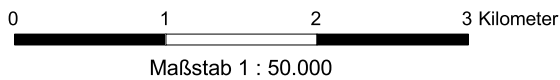


3. Änderung des Regionalplans Heilbronn-Franken 2020 - Standort für nicht-zentrenrelevante regionalbedeutsame Einzelhandelsgroßprojekte in Crailsheim


Auszug aus der Raumnutzungskarte 1 : 50.000
gemäß Satzungsbeschluss vom 10. März 2010



 Standort für nicht-zentrenrelevante regionalbedeutsame Einzelhandelsgroßprojekte (VBG)



Grundlagen:

Informationssystem Regionalverband Heilbronn-Franken 03/2010 

Digitales Landschaftsmodell ATKIS © DLM25 BW © Landesvermessungsamt Baden-Württemberg Az.: 5.13-D/204.

Digitale Topographische Karte 1 : 50.000 © Landesvermessungsamt Baden-Württemberg Az.: 2851.2-D/2357

Daten aus dem Räumlichen Informations- und Planungssystem (RIPS) der Landesanstalt für Umwelt, Messungen und Naturschutz Baden-Württemberg (LUBW).


Verbandsdirektor Klaus Mandel