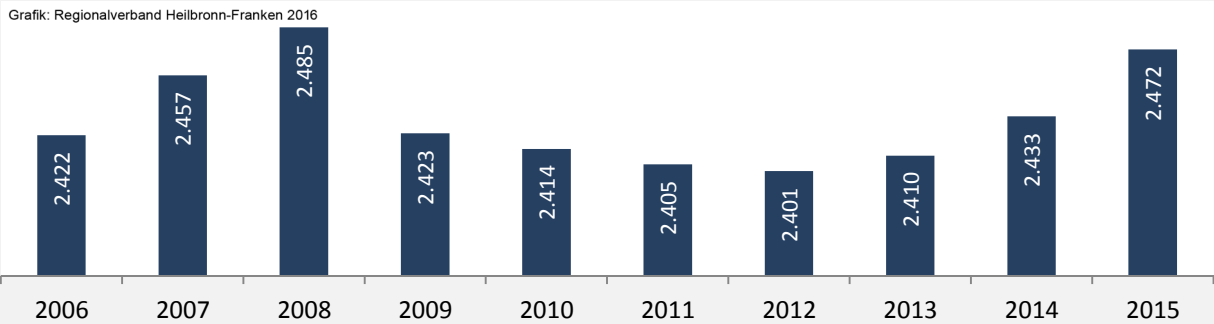
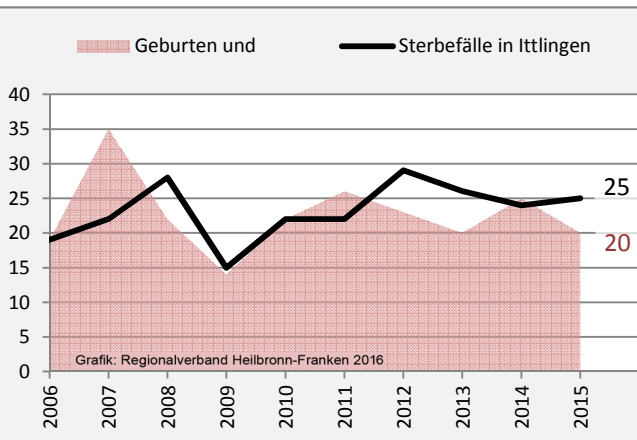
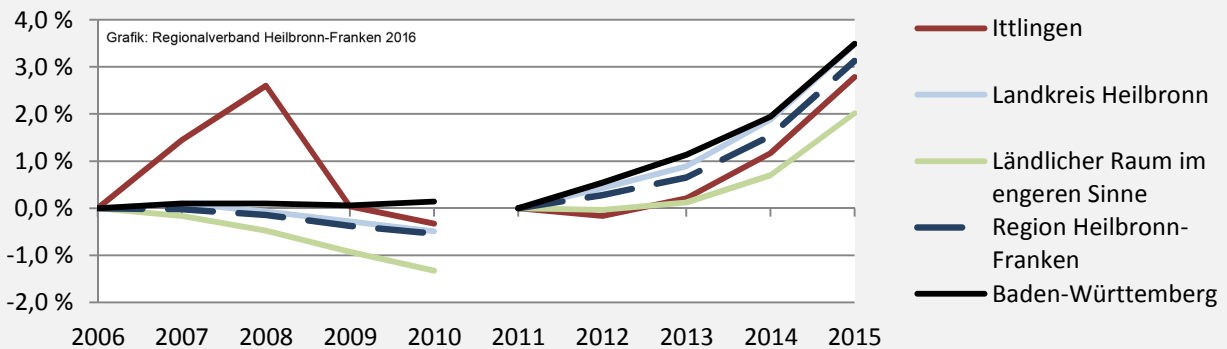


# Ittlingen - Bevölkerung

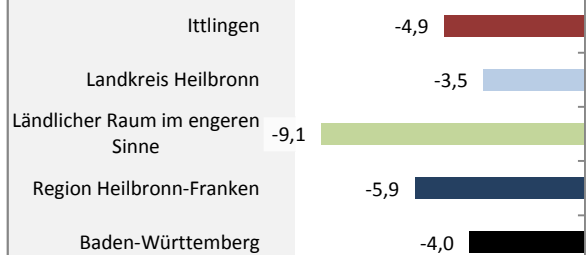
## Bevölkerungsstand in Ittlingen (2006 bis 2015)



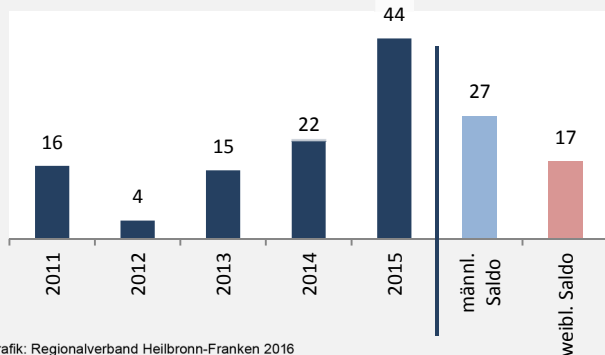
## Bevölkerungsentwicklung in Ittlingen (seit 2006)




### 5-Jahres-Wertung (2011 - 2015): natürliche Bevölkerungsentwicklung pro 1.000 Einwohner



## Wanderungssaldi Ittlingen



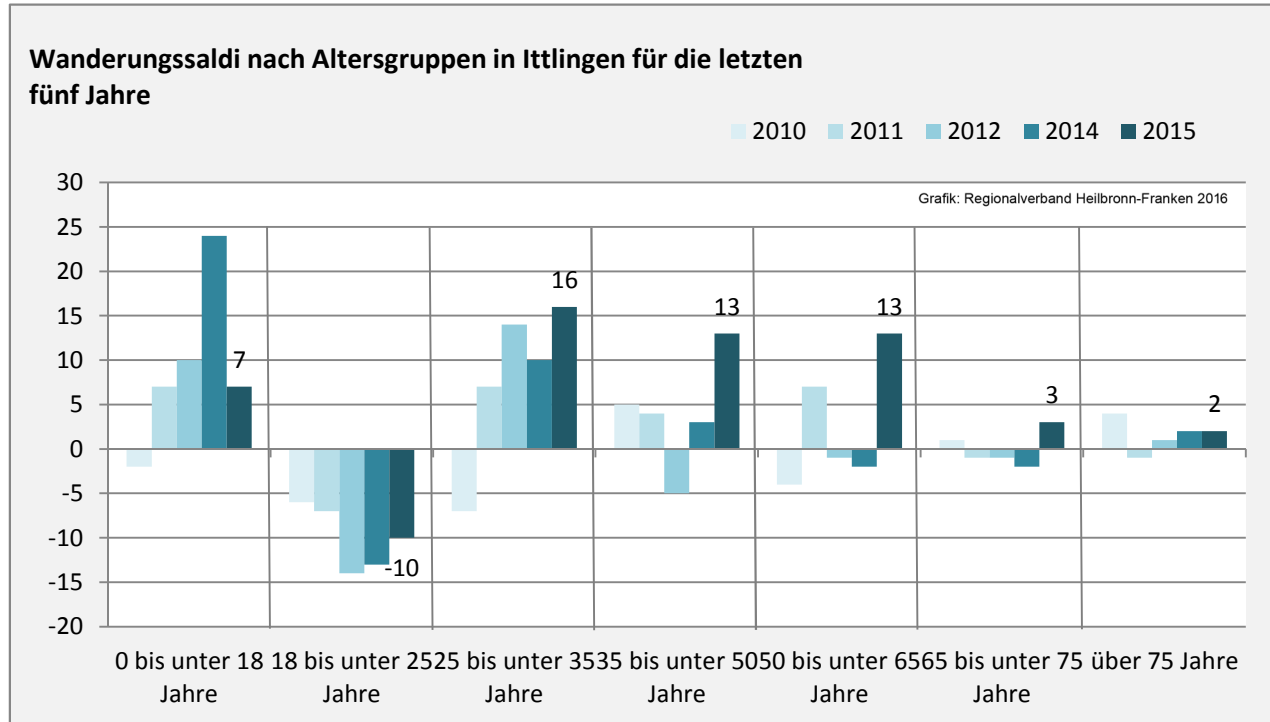
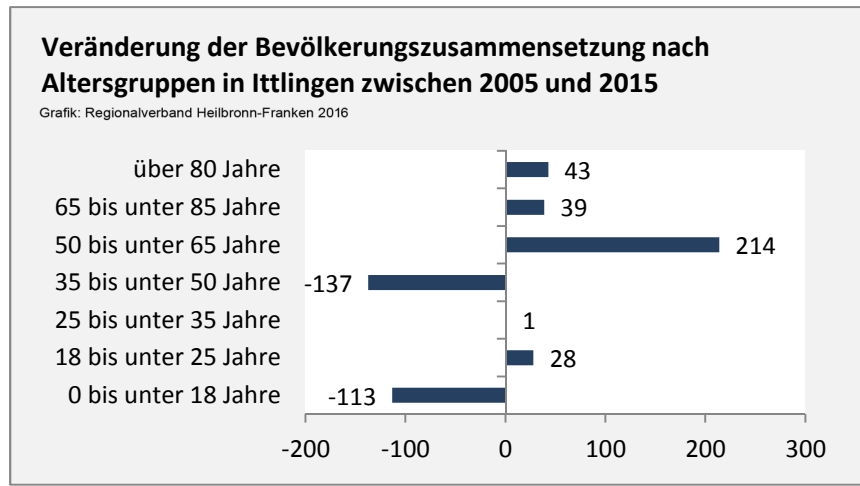
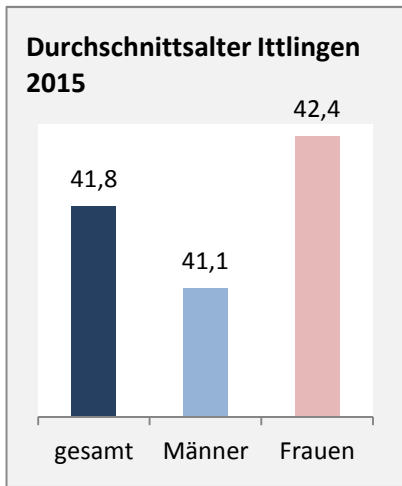
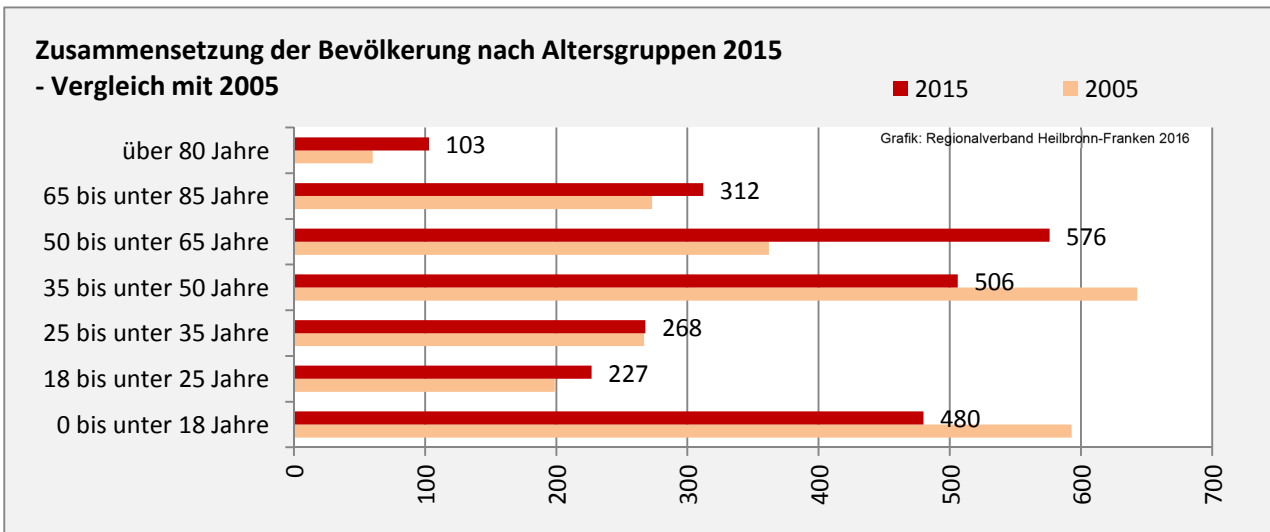
### 5-Jahres-Wertung (2011 - 2015): Wanderungsgewinne bzw. -verluste pro 1.000 Einwohner



Datengrundlage: Landesamt für Statistik Baden-Württemberg

Abbildungen und Berechnungen: Regionalverband Heilbronn-Franken

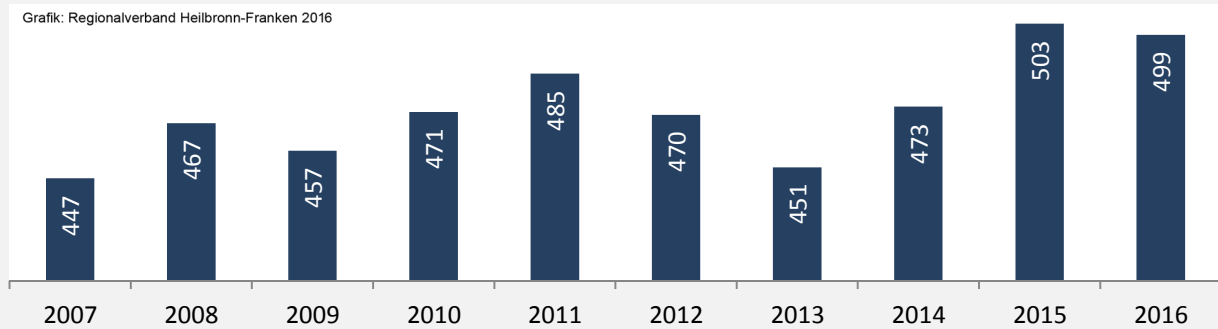
# Ittlingen - Bevölkerung



# Ittlingen - Beschäftigung

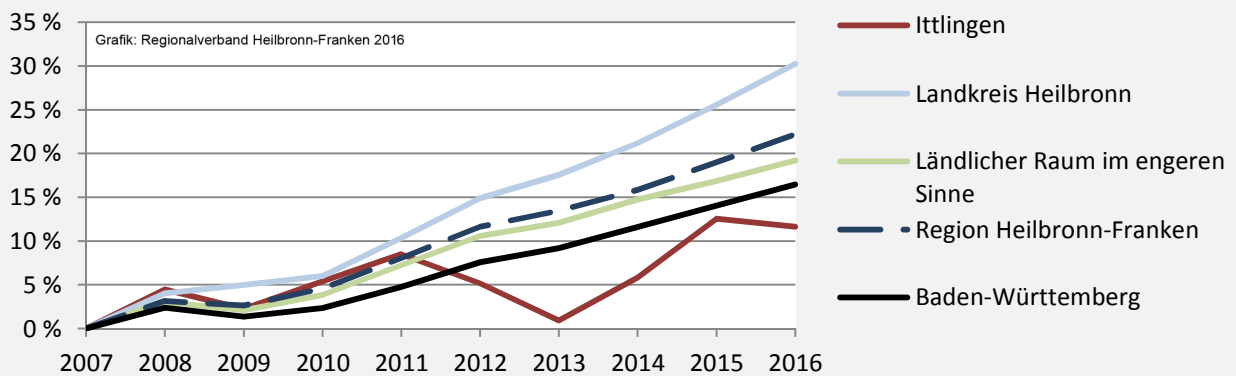
## sozialvers. Beschäftigung (SvB) in Ittlingen (2007 bis 2016)

Grafik: Regionalverband Heilbronn-Franken 2016

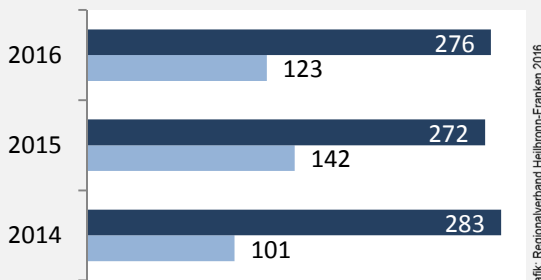


## prozentuale Entwicklung der SvB in Ittlingen (seit 2007)

Grafik: Regionalverband Heilbronn-Franken 2016



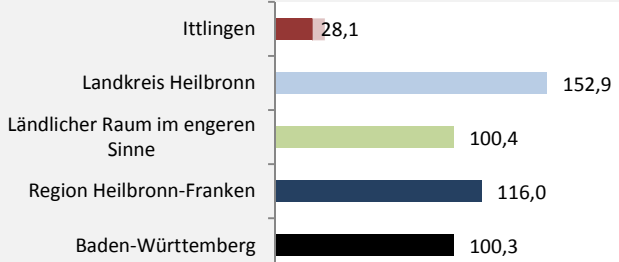
■ produzierendes Gewerbe ■ Dienstleistungen



Grafik: Regionalverband Heilbronn-Franken 2016

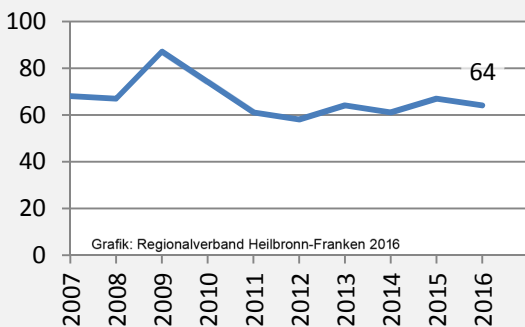
## 5-Jahres-Wertung (2011 bis 2016):

Beschäftigungsgewinne / -verluste pro 1.000 Beschäftigte



Grafik: Regionalverband Heilbronn-Franken 2016

## Arbeitslosigkeit in Ittlingen

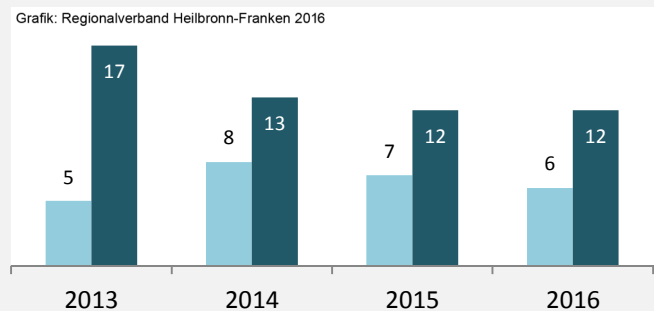


Grafik: Regionalverband Heilbronn-Franken 2016

## Arbeitslosigkeit in Ittlingen

■ unter 25 Jahre ■ über 55 Jahre

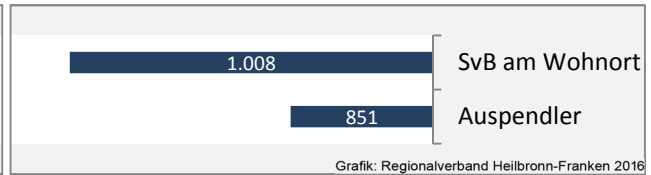
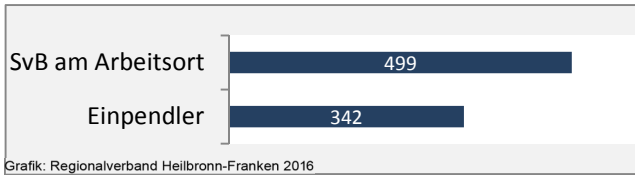
Grafik: Regionalverband Heilbronn-Franken 2016



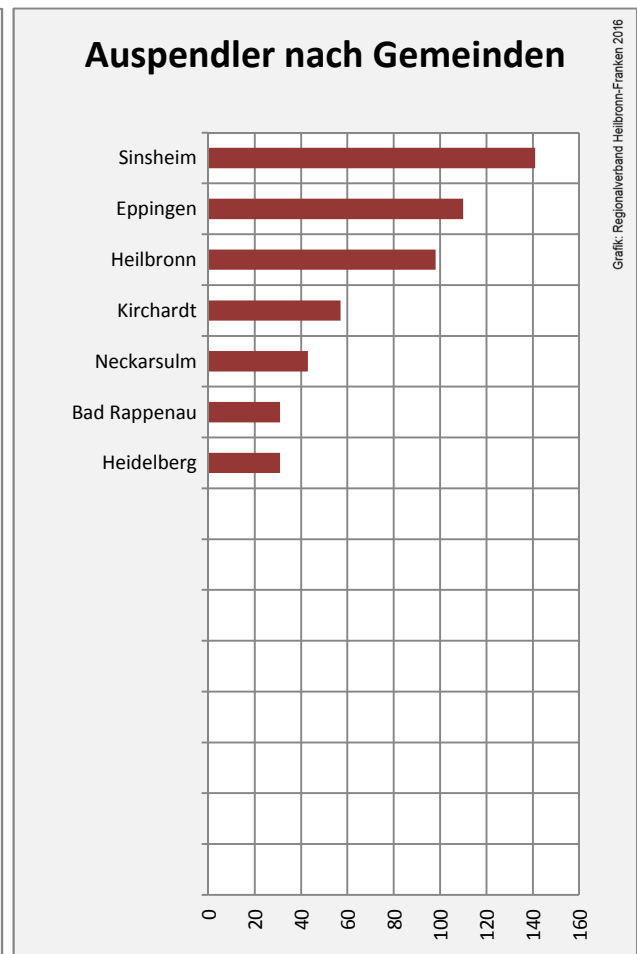
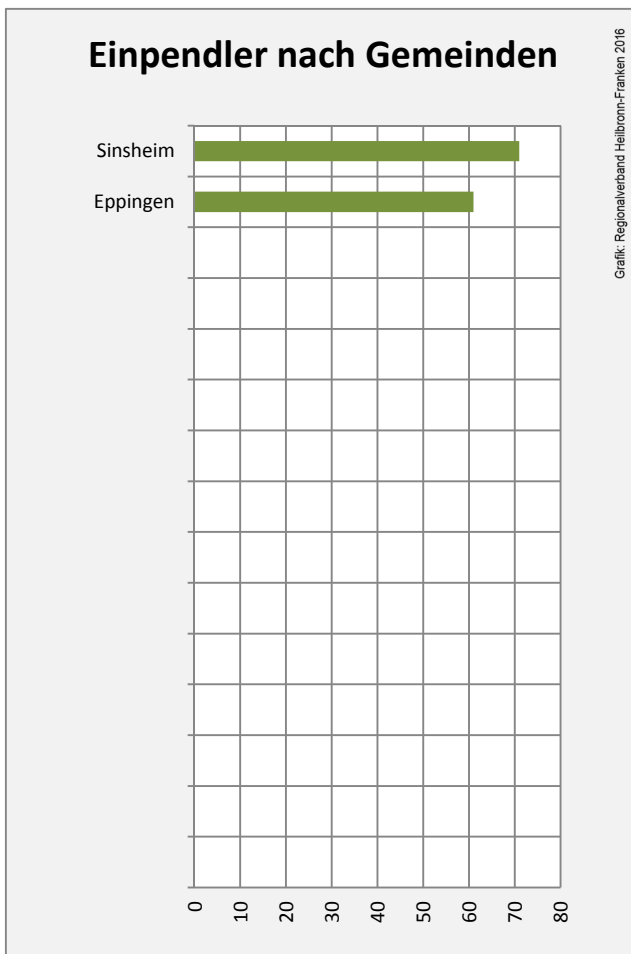
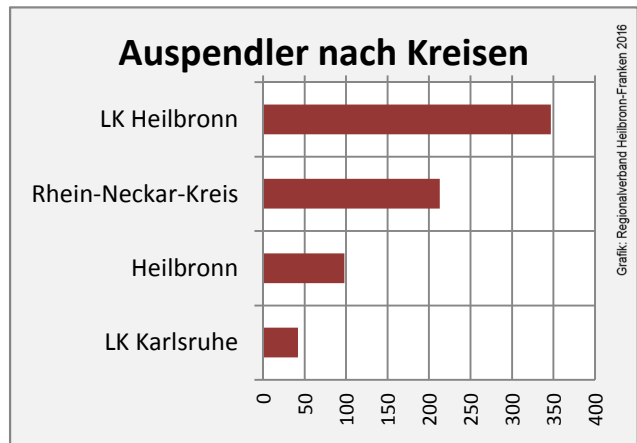
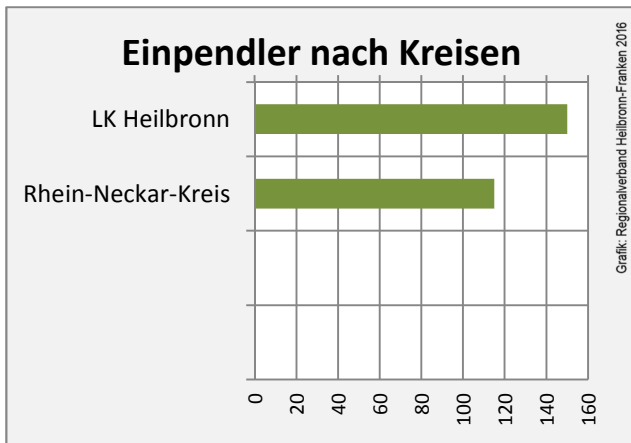
Datengrundlage: Statistik der Bundesagentur für Arbeit

Abbildungen und Berechnungen: Regionalverband Heilbronn-Franken

# Ittlingen - Pendlerverflechtungen 2016



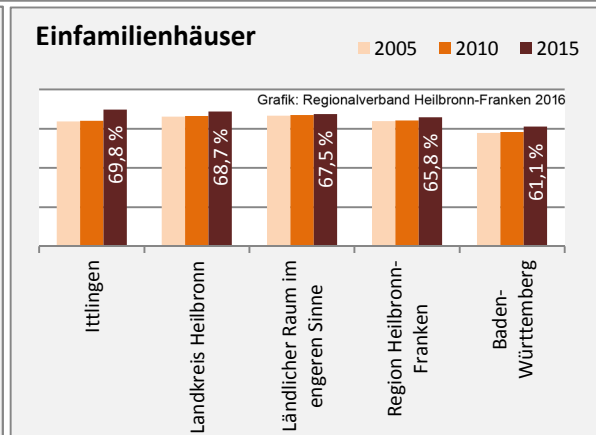
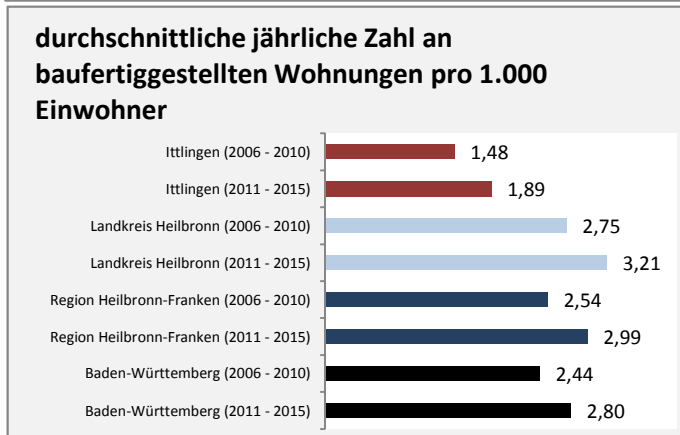
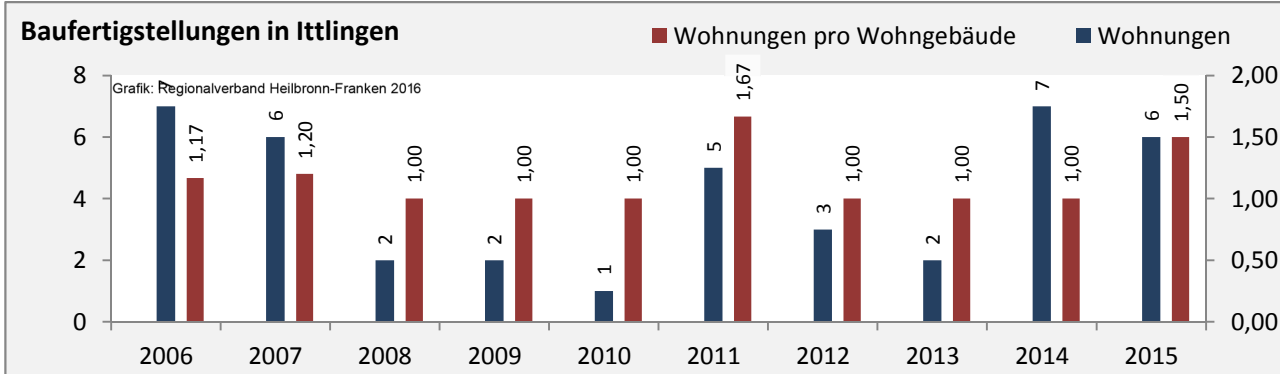
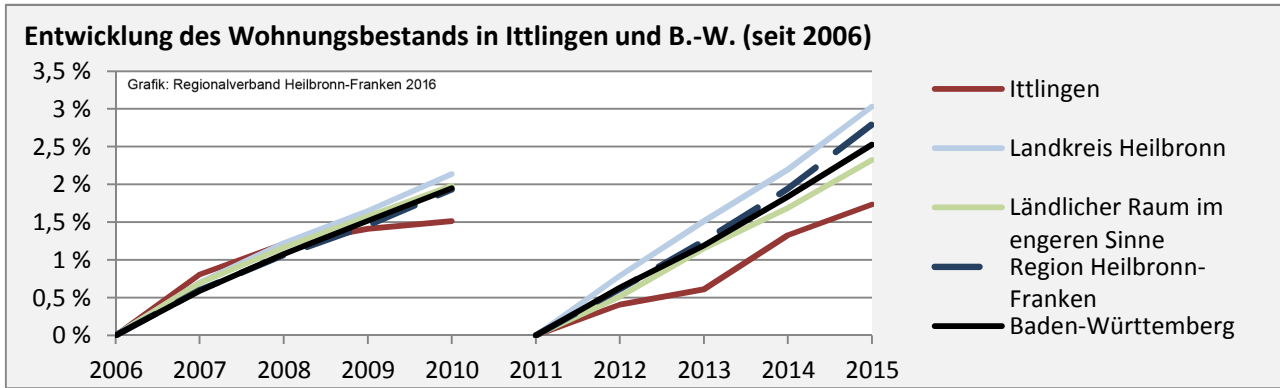
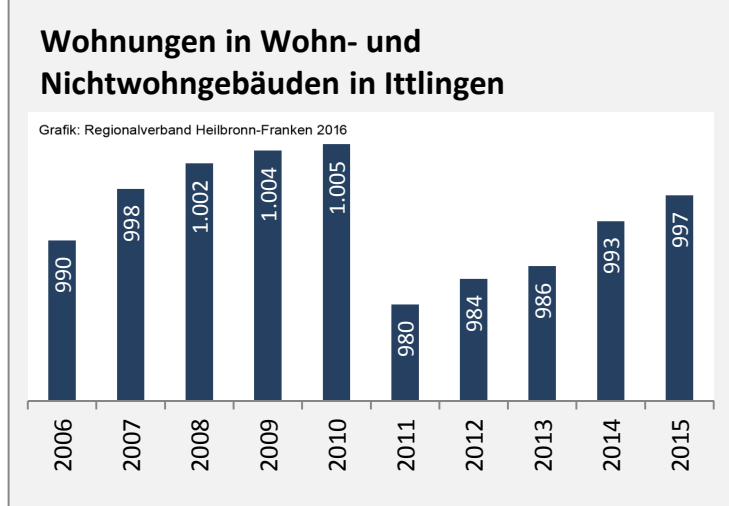
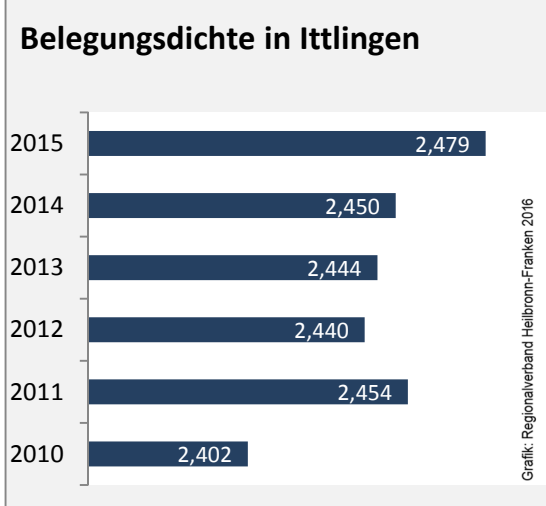
**Pendlersaldo: -509**



Datengrundlage: Statistik der Bundesagentur für Arbeit

Abbildungen: Regionalverband Heilbronn-Franken (keine Berücksichtigung von Werten unter 30)

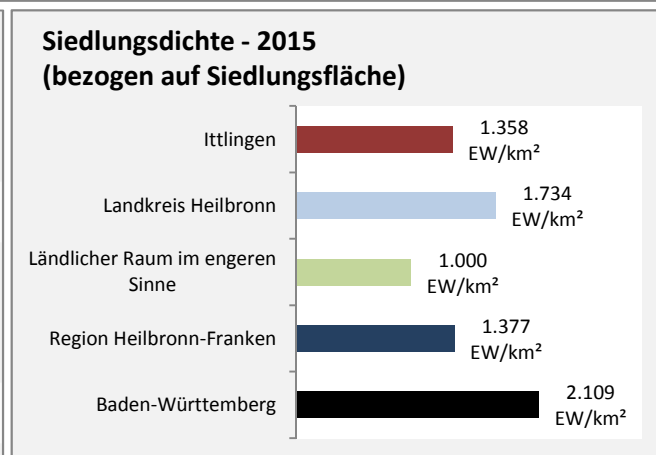
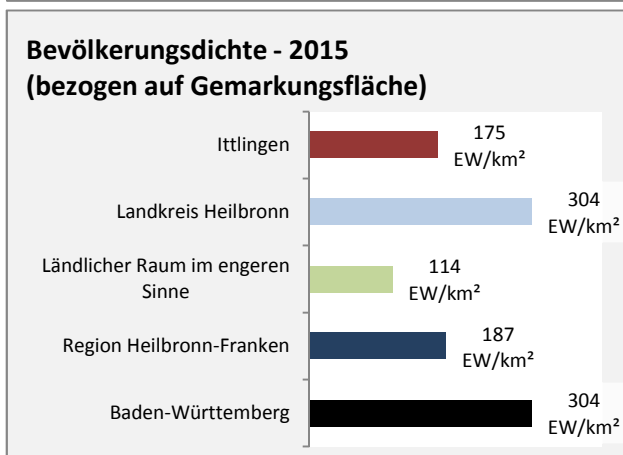
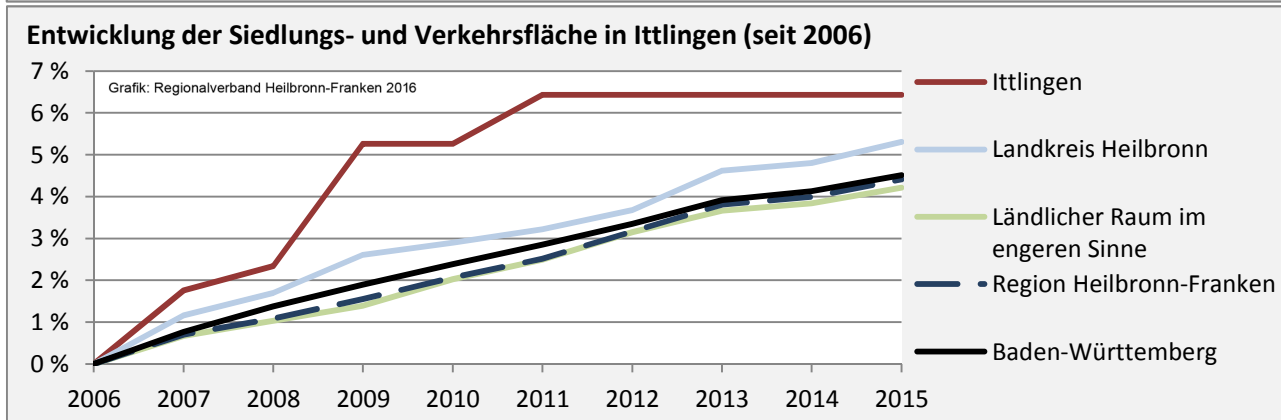
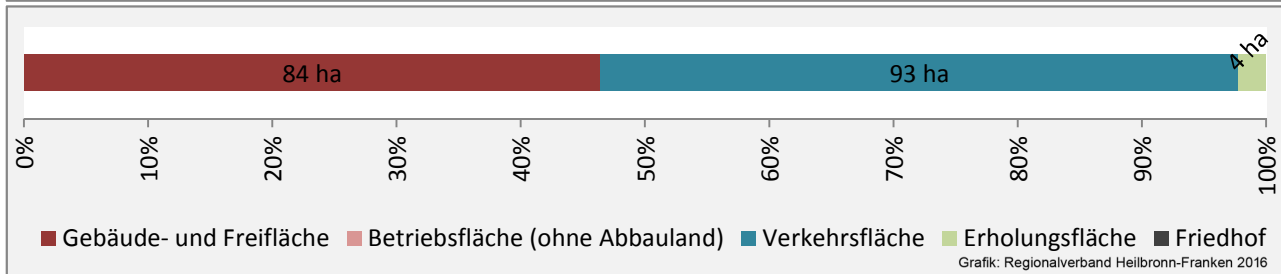
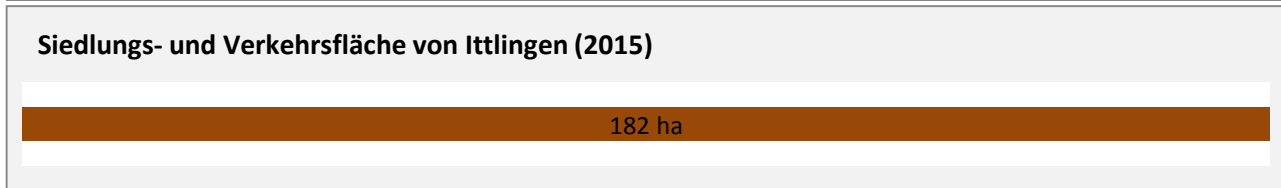
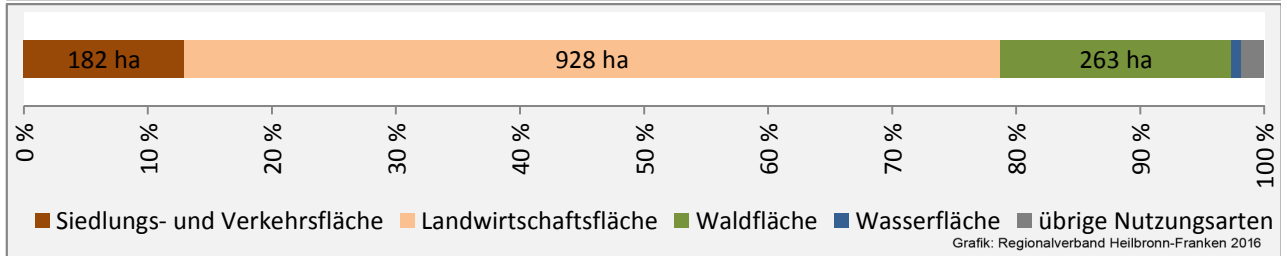
# Ittlingen - Wohnungsbestand und -entwicklung



Datengrundlage: Statistisches Landesamt Baden-Württemberg (ab 2011: Zensus 2011)

Abbildungen und Berechnungen: Regionalverband Heilbronn-Franken

# Ittlingen - Flächenentwicklung



Datengrundlage: Landesamt für Statistik Baden-Württemberg

Abbildungen und Berechnungen: Regionalverband Heilbronn-Franken