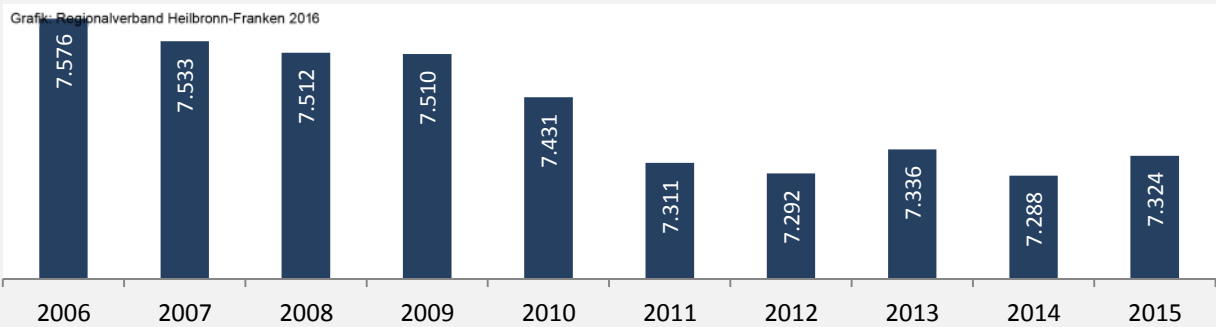
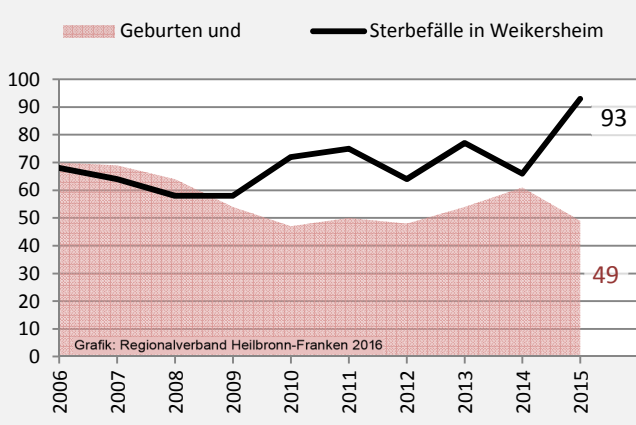
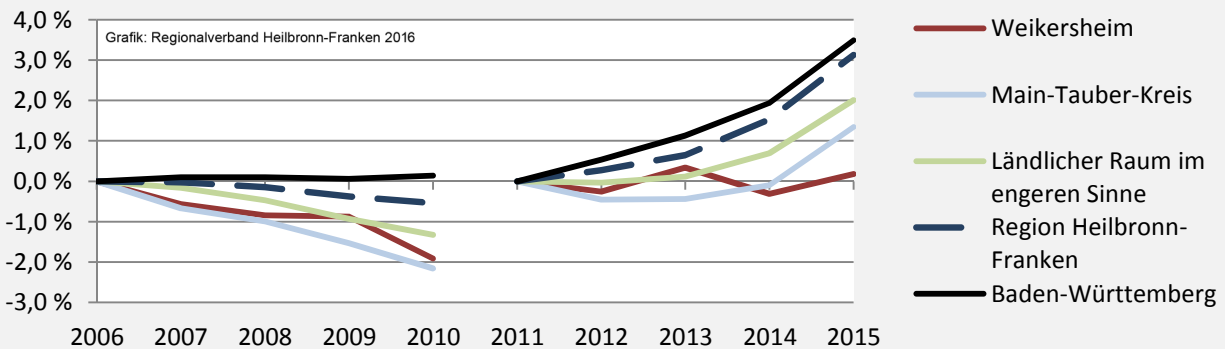


Weikersheim - Bevölkerung

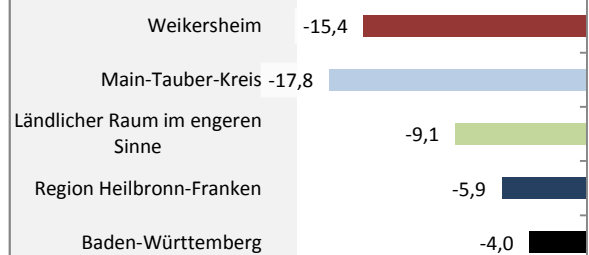
Bevölkerungsstand in Weikersheim (2006 bis 2015)



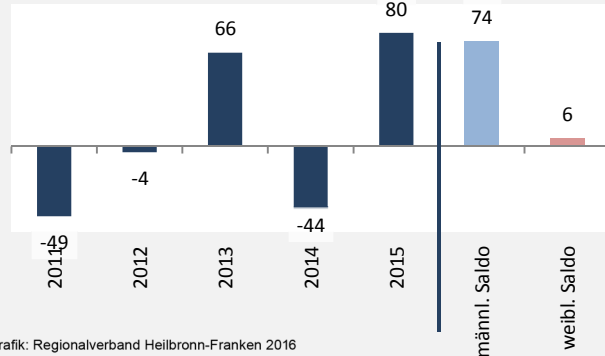
Bevölkerungsentwicklung in Weikersheim (seit 2006)



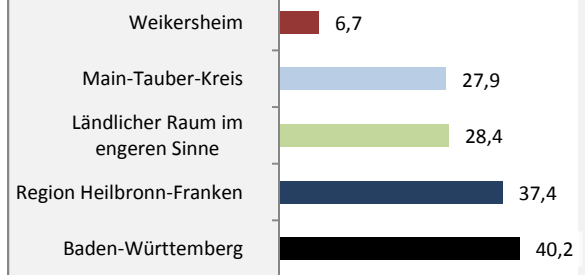
5-Jahres-Wertung (2011 - 2015): natürliche Bevölkerungsentwicklung pro 1.000 Einwohner



Wanderungssaldi Weikersheim



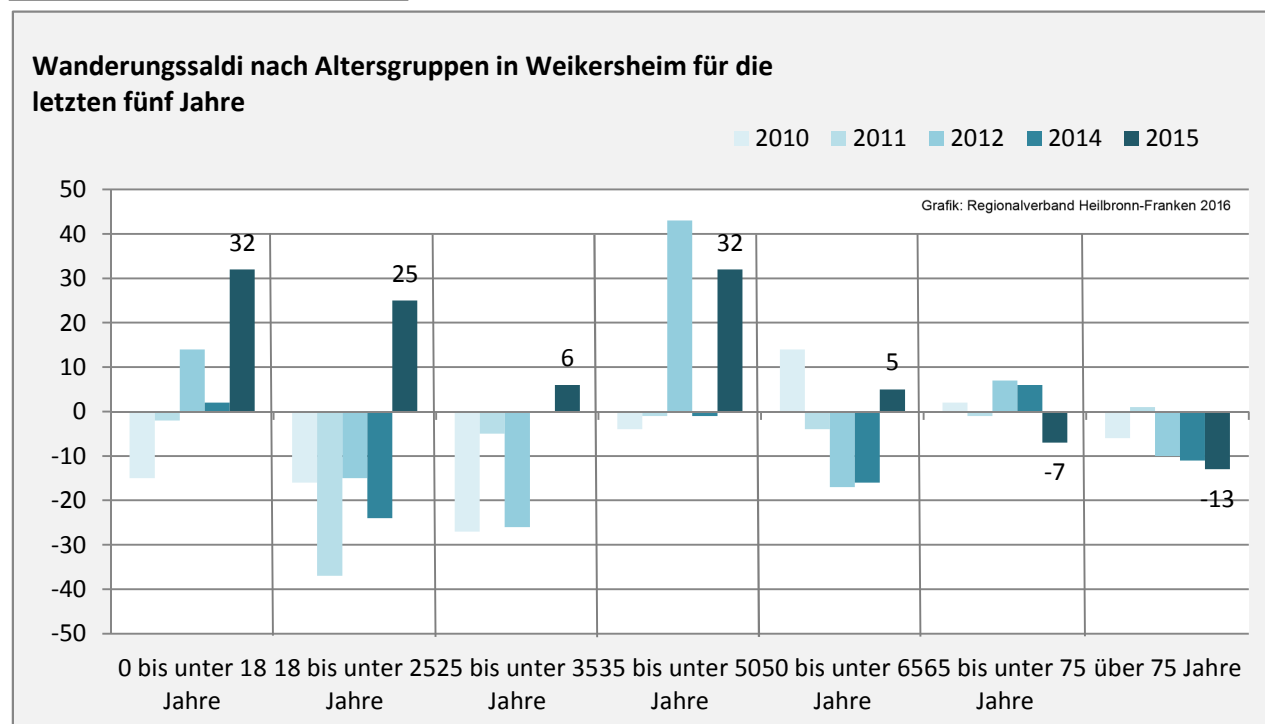
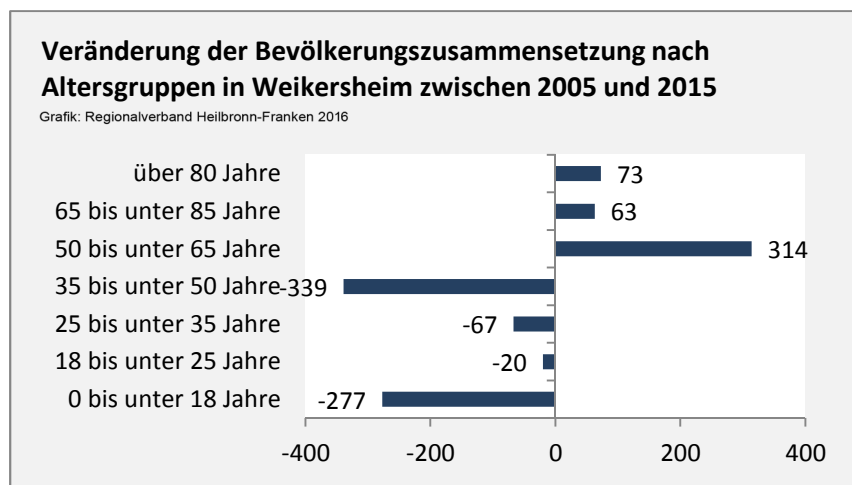
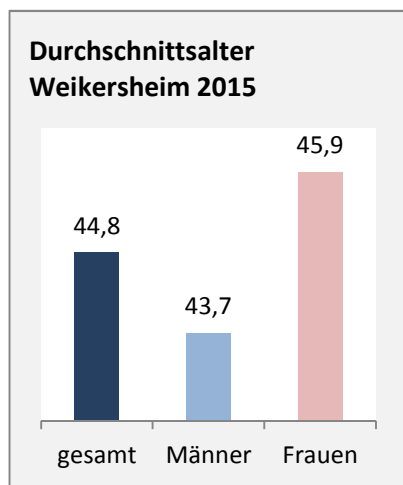
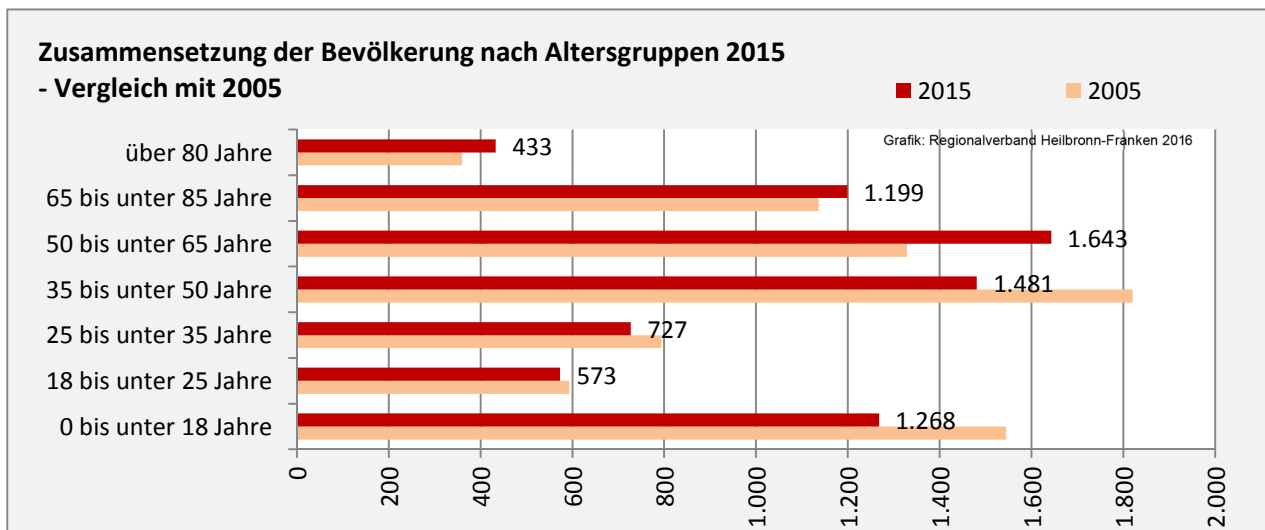
5-Jahres-Wertung (2011 - 2015): Wanderungsgewinne bzw. -verluste pro 1.000 Einwohner



Datengrundlage: Landesamt für Statistik Baden-Württemberg

Abbildungen und Berechnungen: Regionalverband Heilbronn-Franken

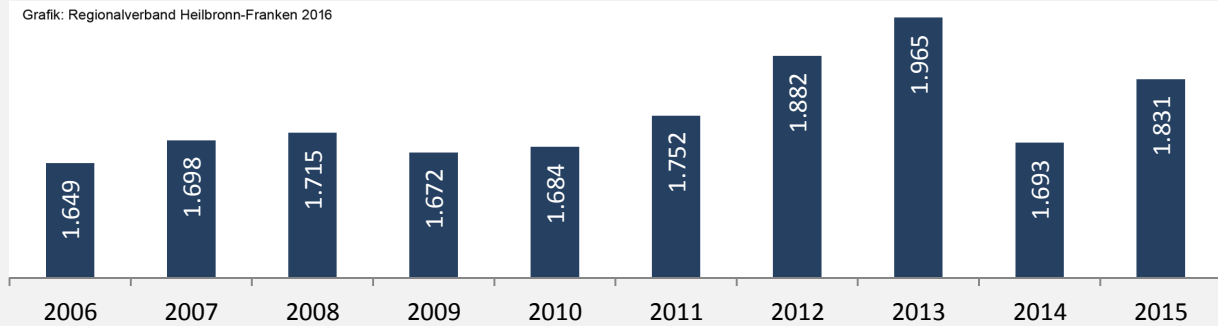
Weikersheim - Bevölkerung



Weikersheim - Beschäftigung

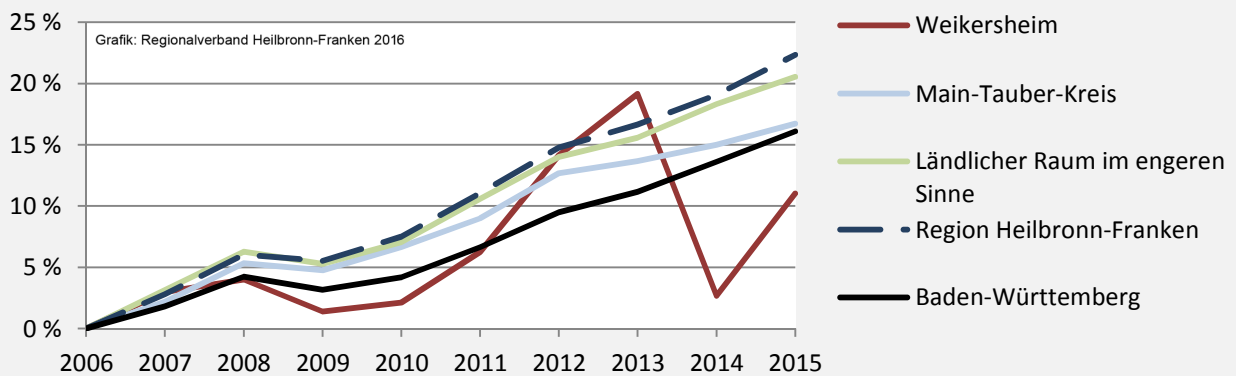
sozialvers. Beschäftigung (SvB) in Weikersheim (2006 bis 2015)

Grafik: Regionalverband Heilbronn-Franken 2016




prozentuale Entwicklung der SvB in Weikersheim (seit 2006)

Grafik: Regionalverband Heilbronn-Franken 2016



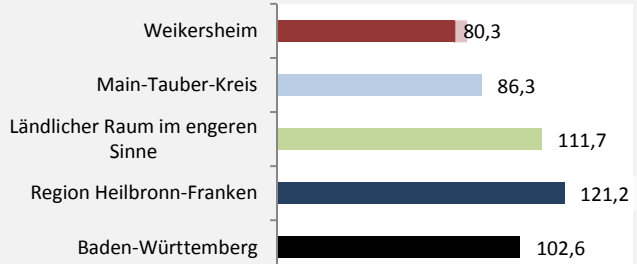
■ produzierendes Gewerbe ■ Dienstleistungen



Grafik: Regionalverband Heilbronn-Franken 2016

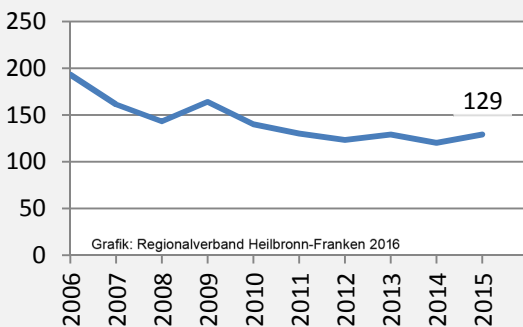
5-Jahres-Wertung (2010 bis 2015):

Beschäftigungsgewinne / -verluste pro 1.000 Beschäftigte



Grafik: Regionalverband Heilbronn-Franken 2016

Arbeitslosigkeit in Weikersheim

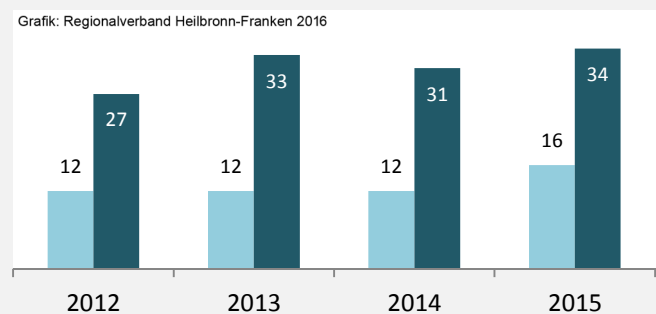


Grafik: Regionalverband Heilbronn-Franken 2016

Arbeitslosigkeit in Weikersheim

■ unter 25 Jahre ■ über 55 Jahre

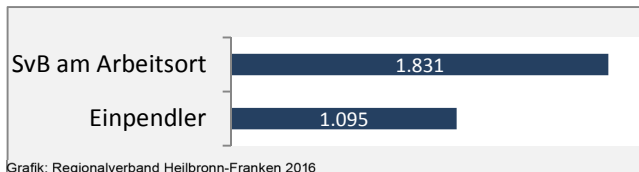
Grafik: Regionalverband Heilbronn-Franken 2016



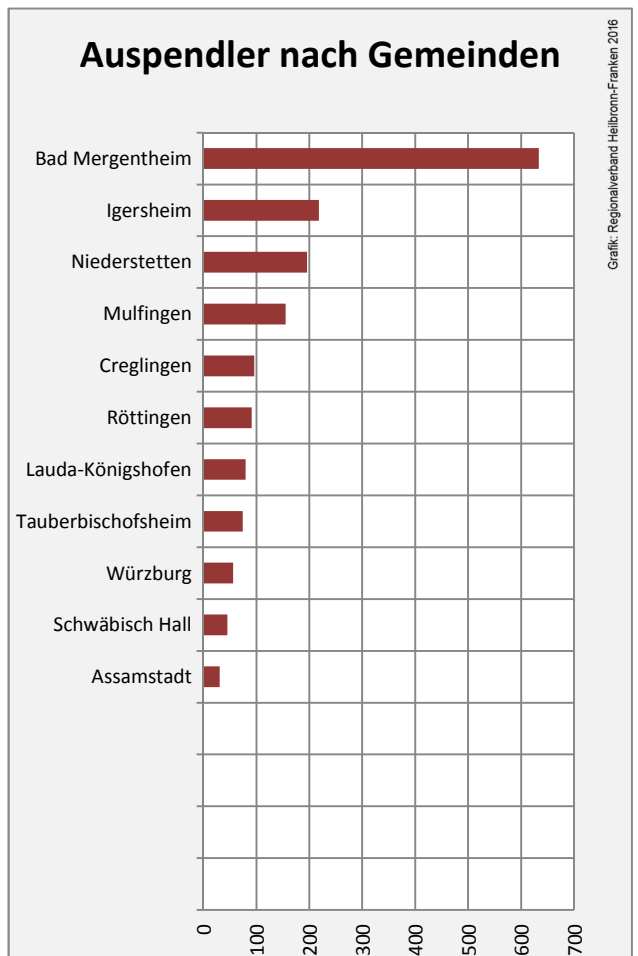
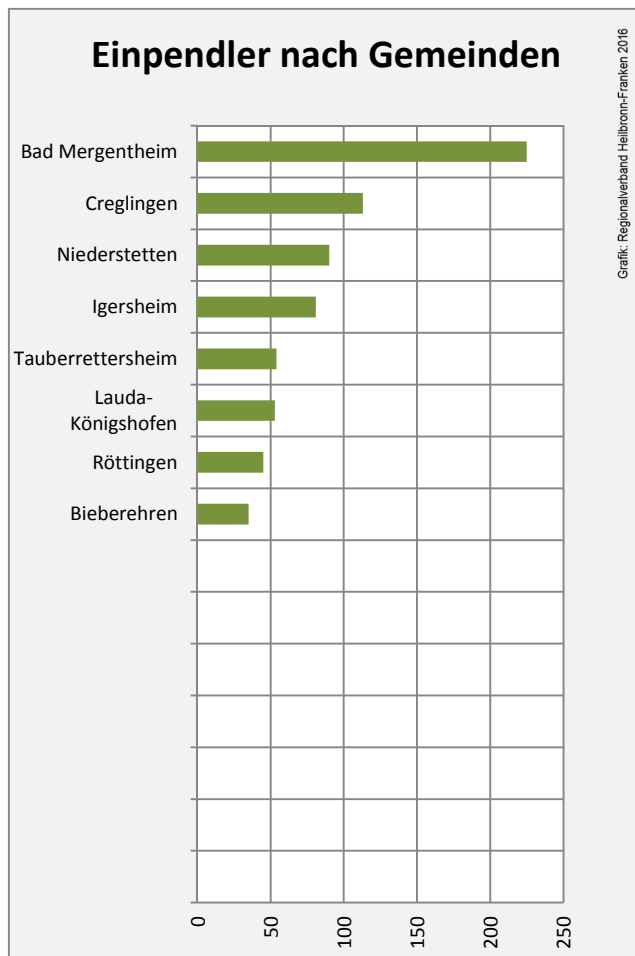
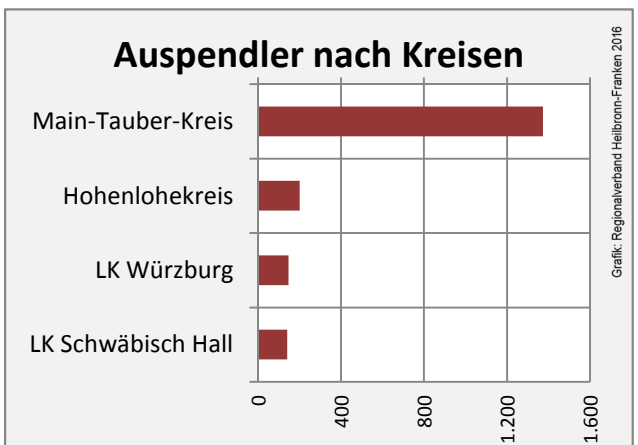
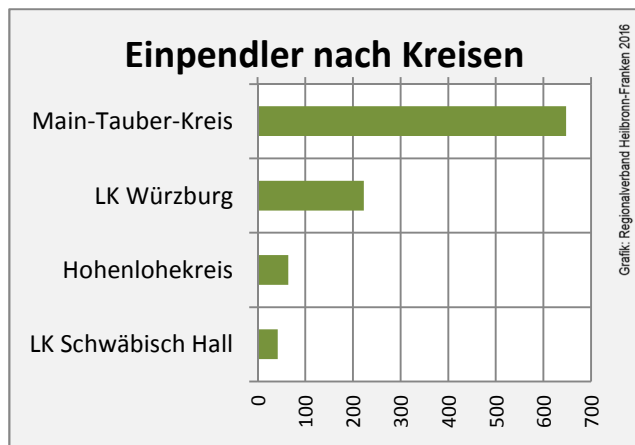
Datengrundlage: Statistik der Bundesagentur für Arbeit

Abbildungen und Berechnungen: Regionalverband Heilbronn-Franken

Weikersheim - Pendlerverflechtungen 2015



Pendlersaldo: -1061

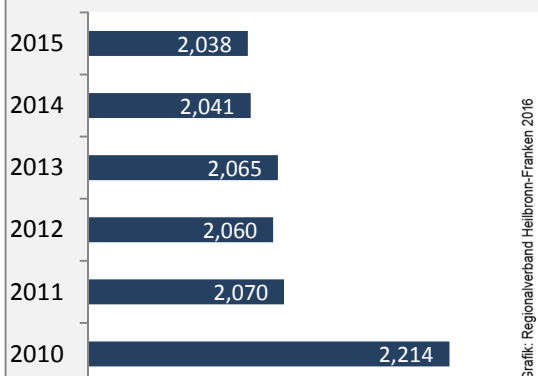


Datengrundlage: Statistik der Bundesagentur für Arbeit

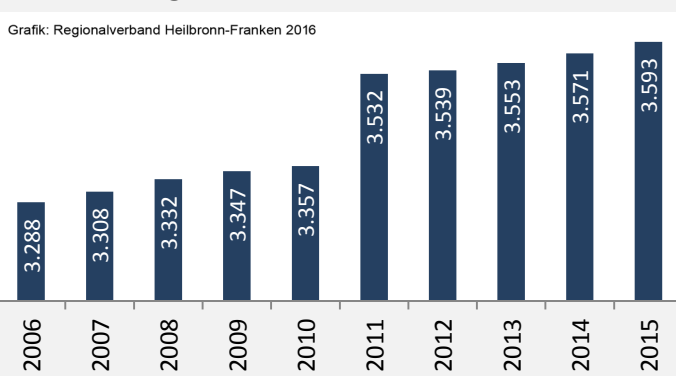
Abbildungen: Regionalverband Heilbronn-Franken (keine Berücksichtigung von Werten unter 30)

Weikersheim - Wohnungsbestand und -entwicklung

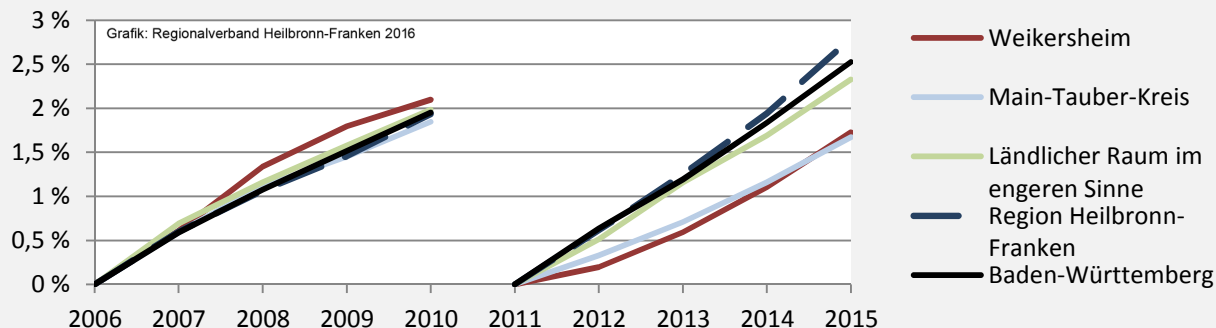
Belegungsdichte in Weikersheim



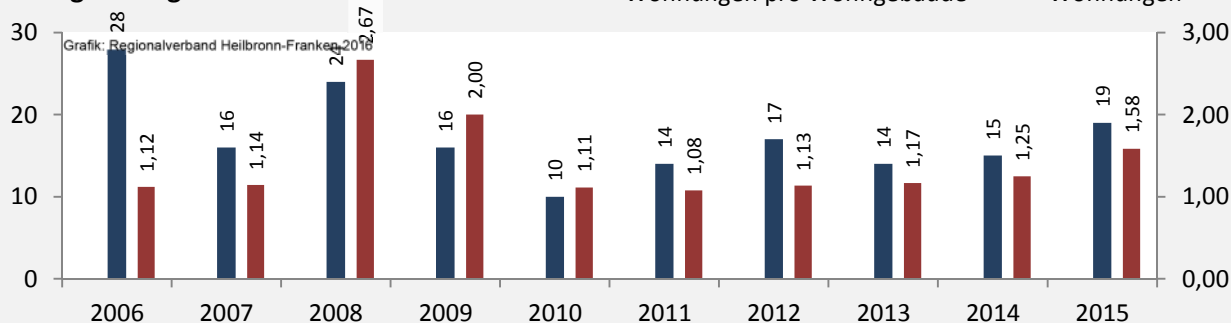
Wohnungen in Wohn- und Nichtwohngebäuden in Weikersheim



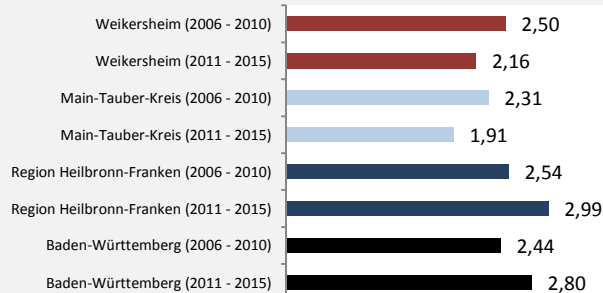
Entwicklung des Wohnungsbestands in Weikersheim und B.-W. (seit 2006)



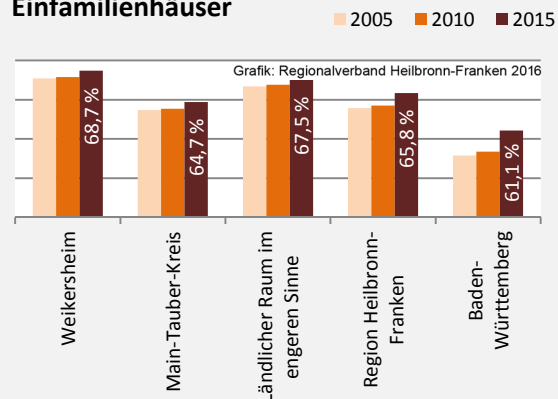
Baufertigstellungen in Weikersheim



durchschnittliche jährliche Zahl an baufertiggestellten Wohnungen pro 1.000 Einwohner



Einfamilienhäuser



Datengrundlage: Statistisches Landesamt Baden-Württemberg (ab 2011: Zensus 2011)

Abbildungen und Berechnungen: Regionalverband Heilbronn-Franken

Weikersheim - Flächenentwicklung

