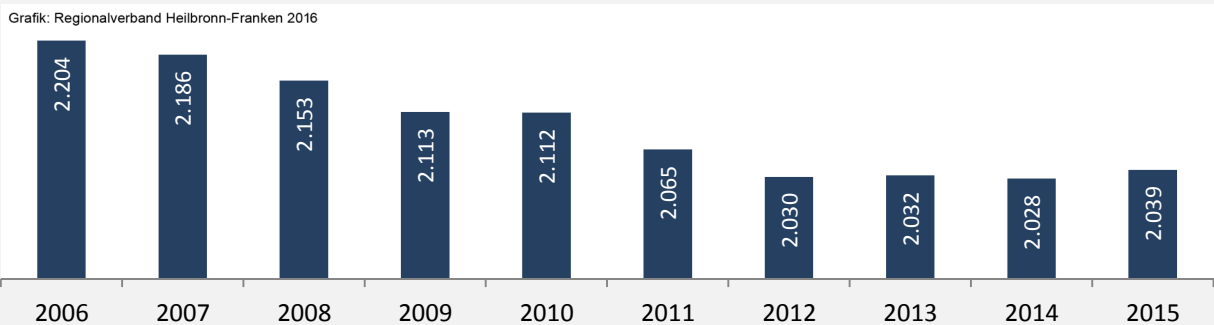
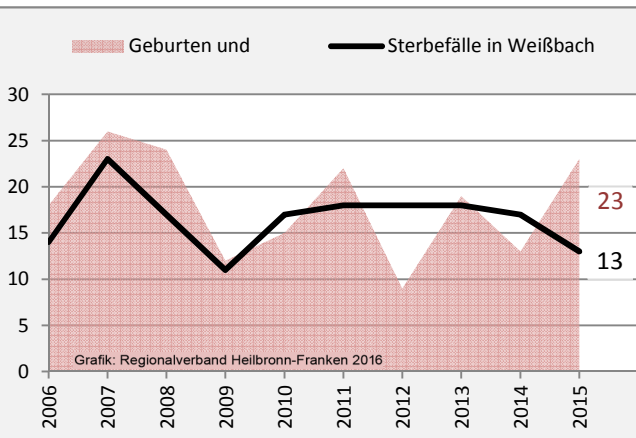
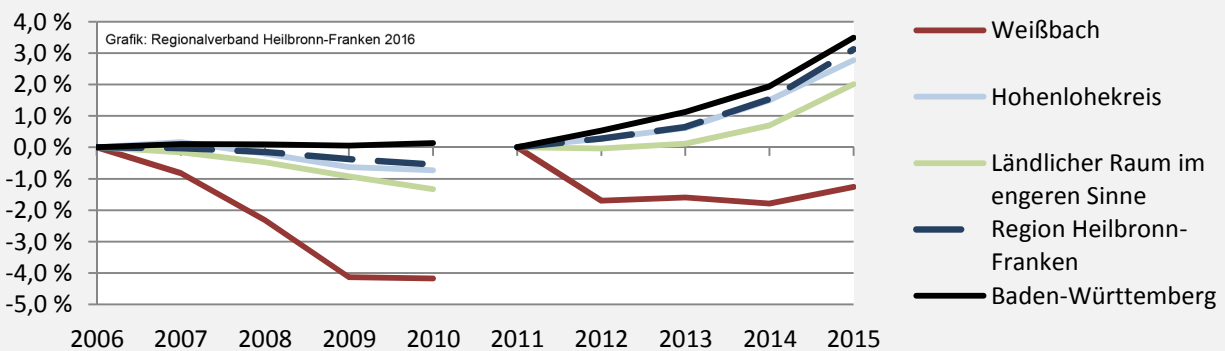


Weißbach - Bevölkerung

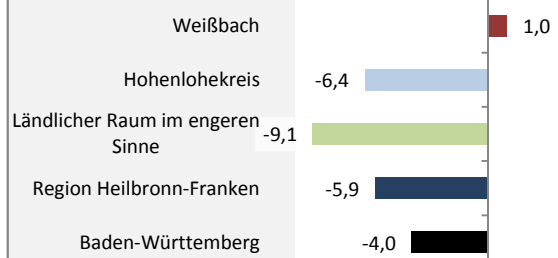
Bevölkerungsstand in Weißbach (2006 bis 2015)



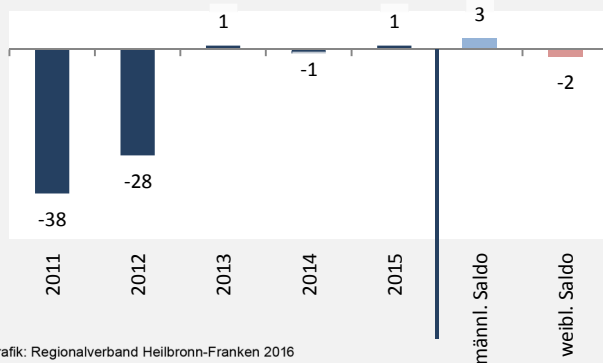
Bevölkerungsentwicklung in Weißbach (seit 2006)



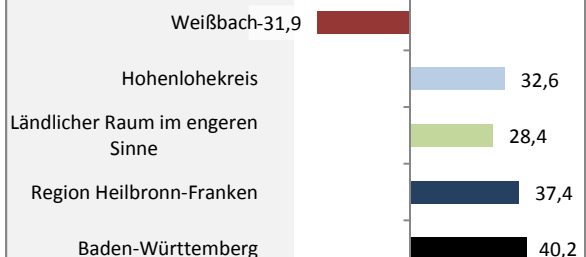
5-Jahres-Wertung (2011 - 2015): natürliche Bevölkerungsentwicklung pro 1.000 Einwohner



Wanderungssaldo Weißbach



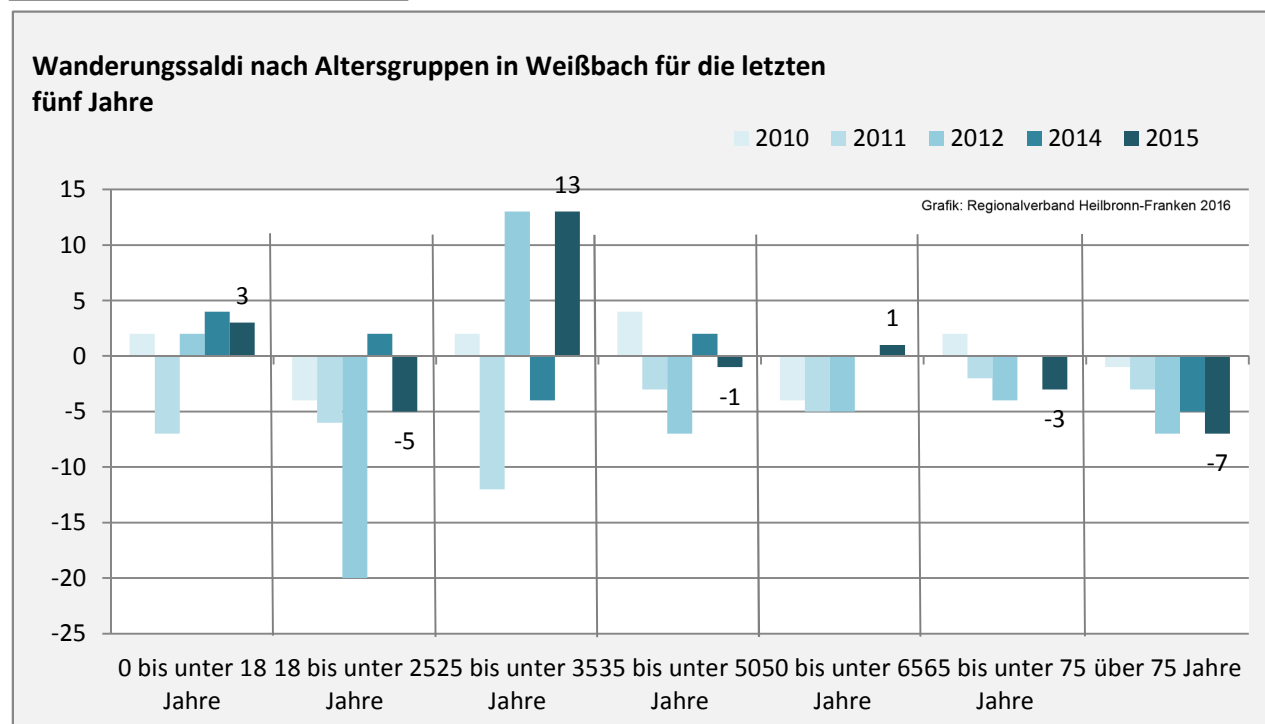
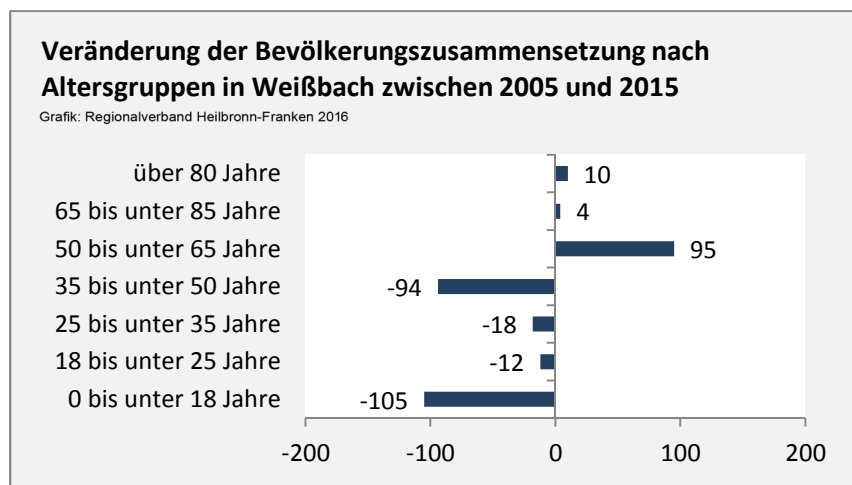
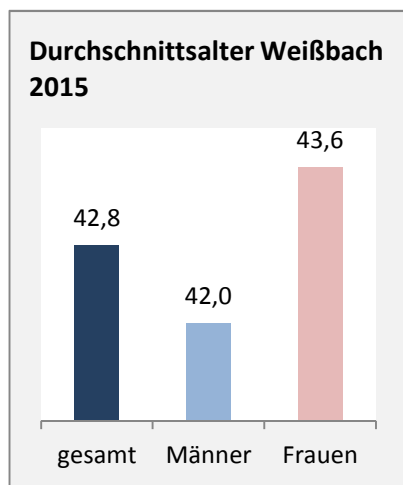
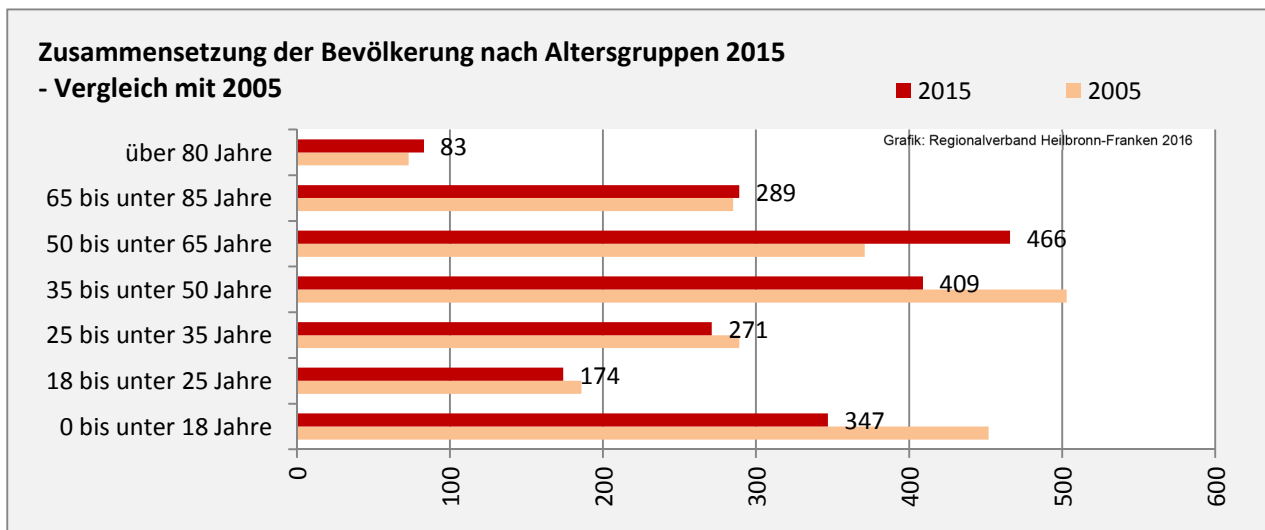
5-Jahres-Wertung (2011 - 2015): Wanderungsgewinne bzw. -verluste pro 1.000 Einwohner



Datengrundlage: Landesamt für Statistik Baden-Württemberg

Abbildungen und Berechnungen: Regionalverband Heilbronn-Franken

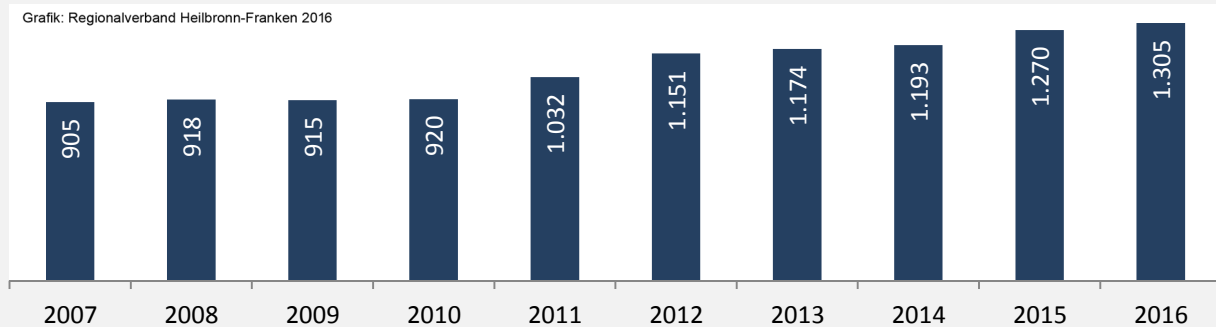
Weißbach - Bevölkerung



Weißbach - Beschäftigung

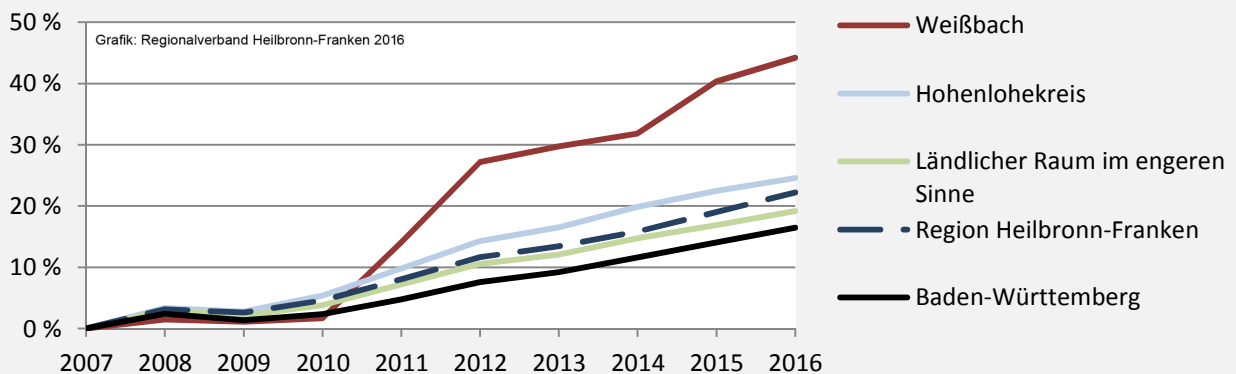
sozialvers. Beschäftigung (SvB) in Weißbach (2007 bis 2016)

Grafik: Regionalverband Heilbronn-Franken 2016

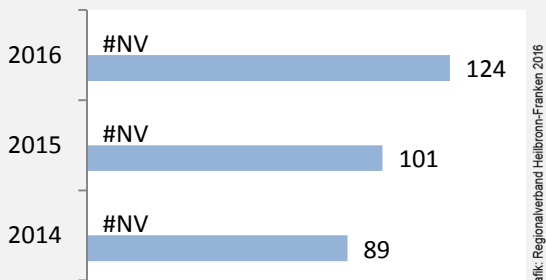


prozentuale Entwicklung der SvB in Weißbach (seit 2007)

Grafik: Regionalverband Heilbronn-Franken 2016



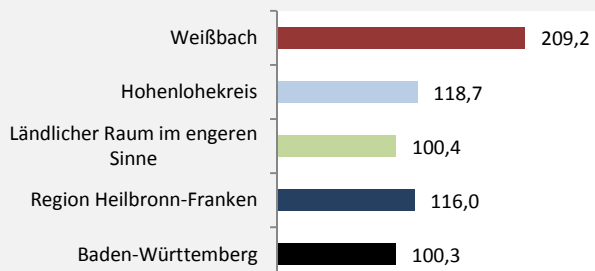
■ produzierendes Gewerbe ■ Dienstleistungen



Grafik: Regionalverband Heilbronn-Franken 2016

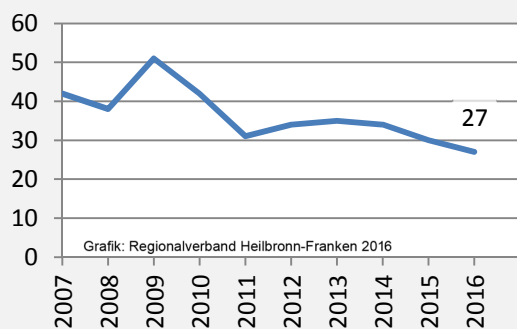
5-Jahres-Wertung (2011 bis 2016):

Beschäftigungsgewinne / -verluste pro 1.000 Beschäftigte



Grafik: Regionalverband Heilbronn-Franken 2016

Arbeitslosigkeit in Weißbach

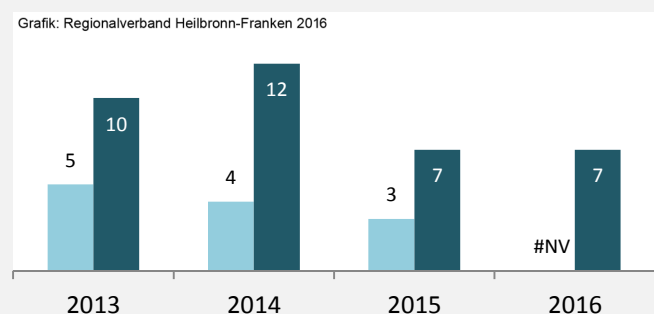


Grafik: Regionalverband Heilbronn-Franken 2016

Arbeitslosigkeit in Weißbach

■ unter 25 Jahre ■ über 55 Jahre

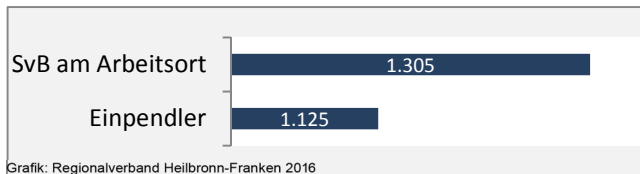
Grafik: Regionalverband Heilbronn-Franken 2016




Datengrundlage: Statistik der Bundesagentur für Arbeit

Abbildungen und Berechnungen: Regionalverband Heilbronn-Franken

Weißbach - Pendlerverflechtungen 2016

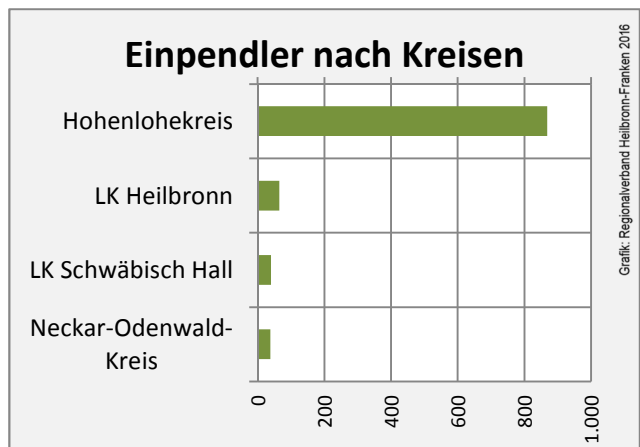


Grafik: Regionalverband Heilbronn-Franken 2016

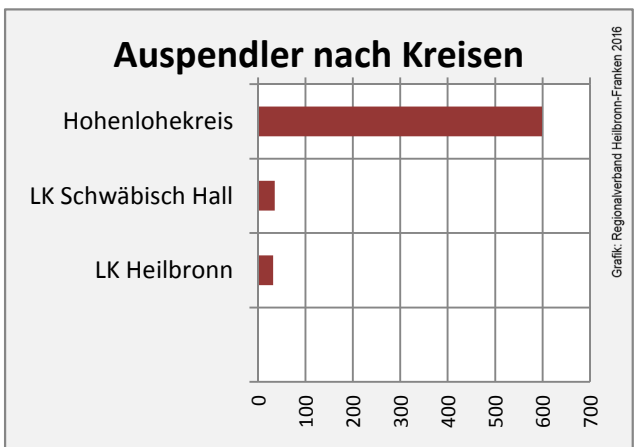


Grafik: Regionalverband Heilbronn-Franken 2016

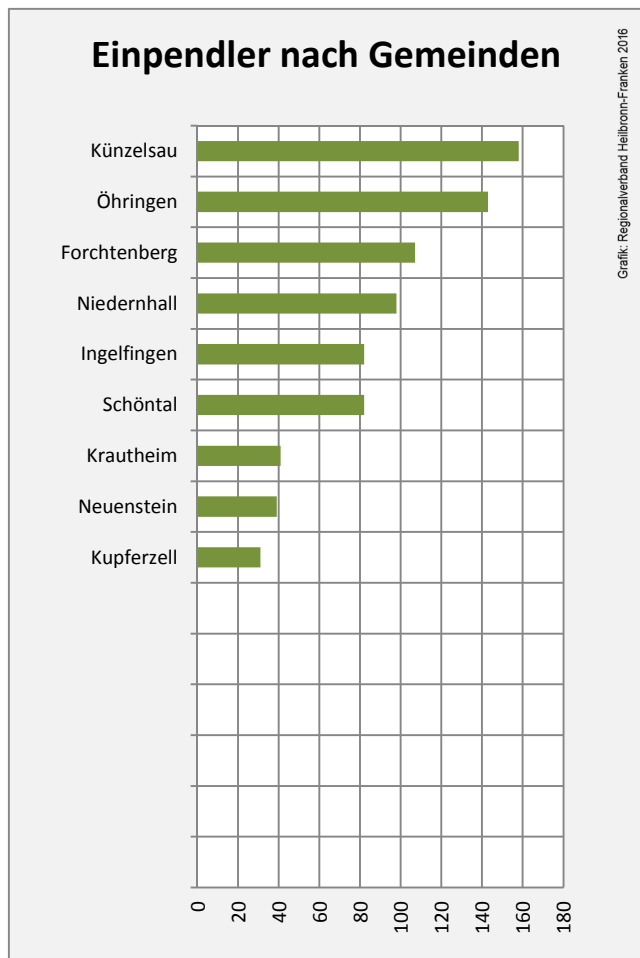
Pendlersaldo: 361



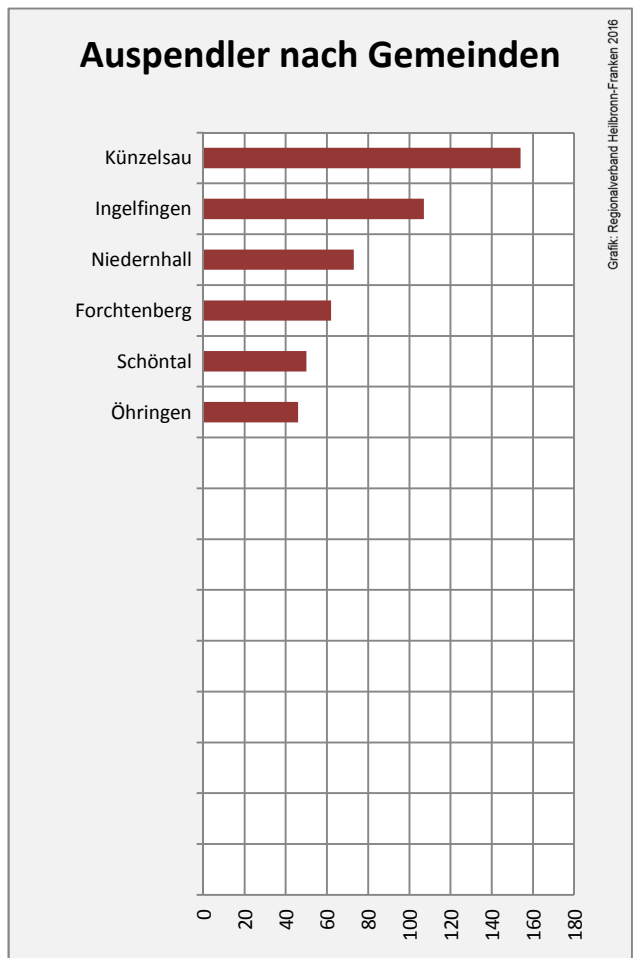
Grafik: Regionalverband Heilbronn-Franken 2016



Grafik: Regionalverband Heilbronn-Franken 2016



Grafik: Regionalverband Heilbronn-Franken 2016

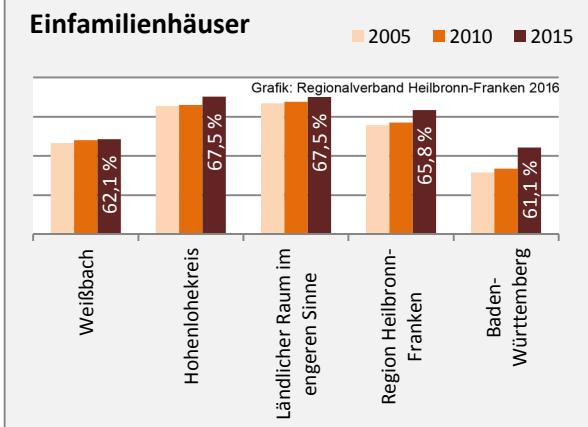
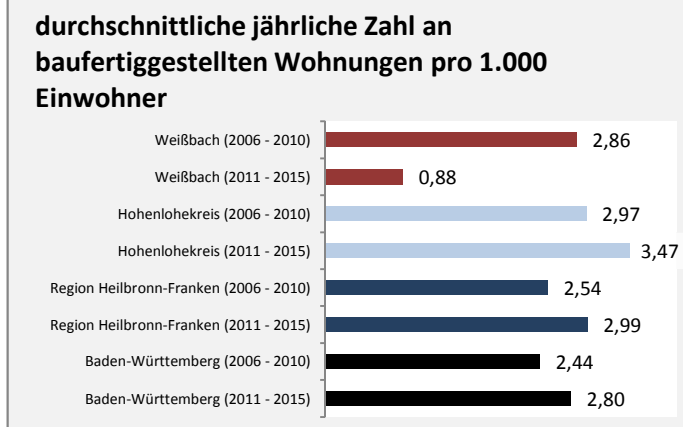
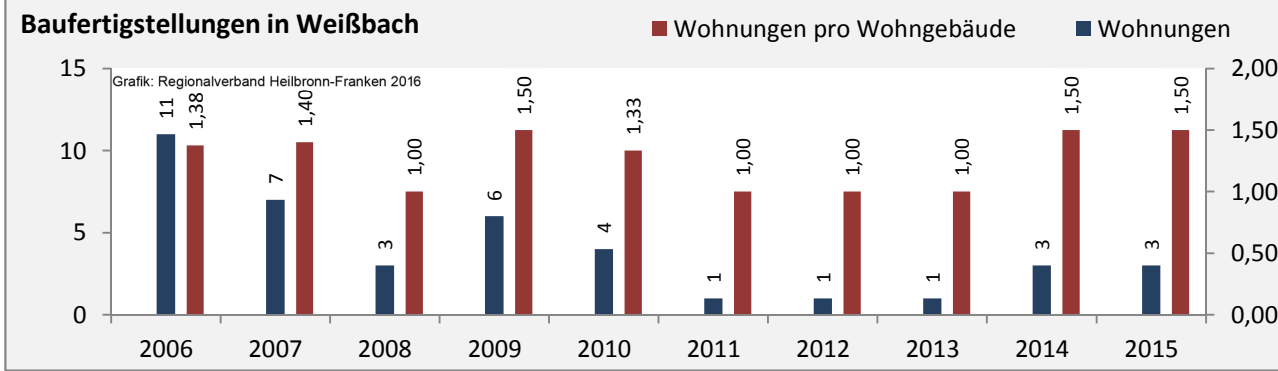
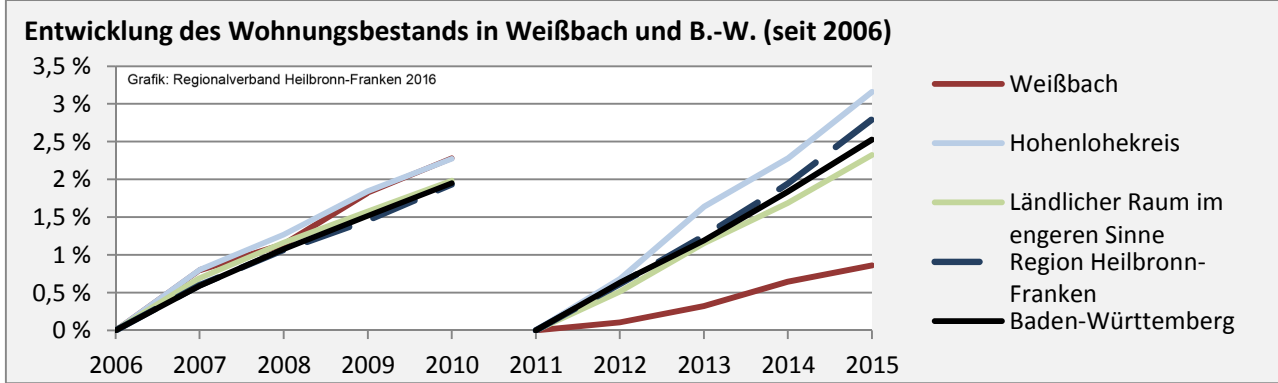
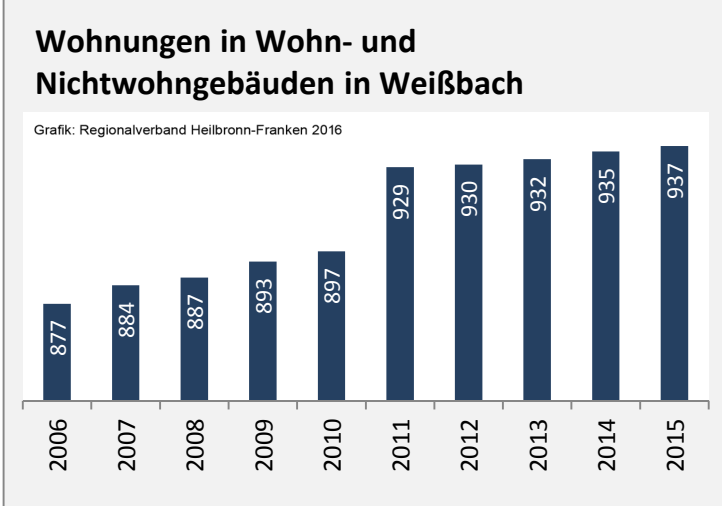
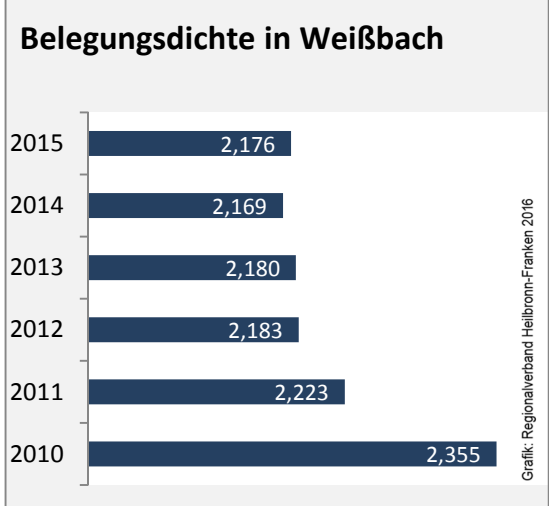


Grafik: Regionalverband Heilbronn-Franken 2016

Datengrundlage: Statistik der Bundesagentur für Arbeit

Abbildungen: Regionalverband Heilbronn-Franken (keine Berücksichtigung von Werten unter 30)

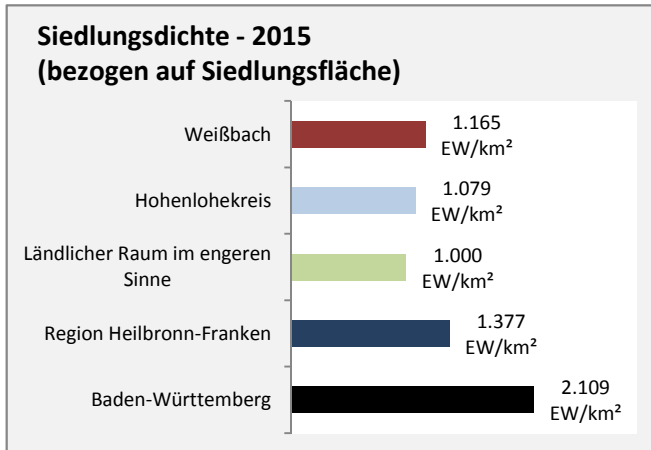
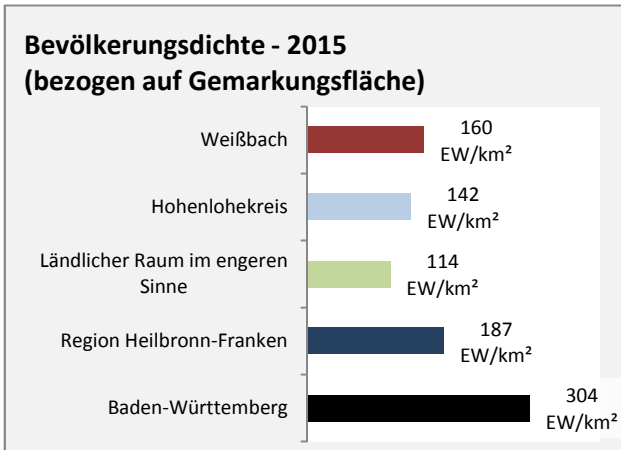
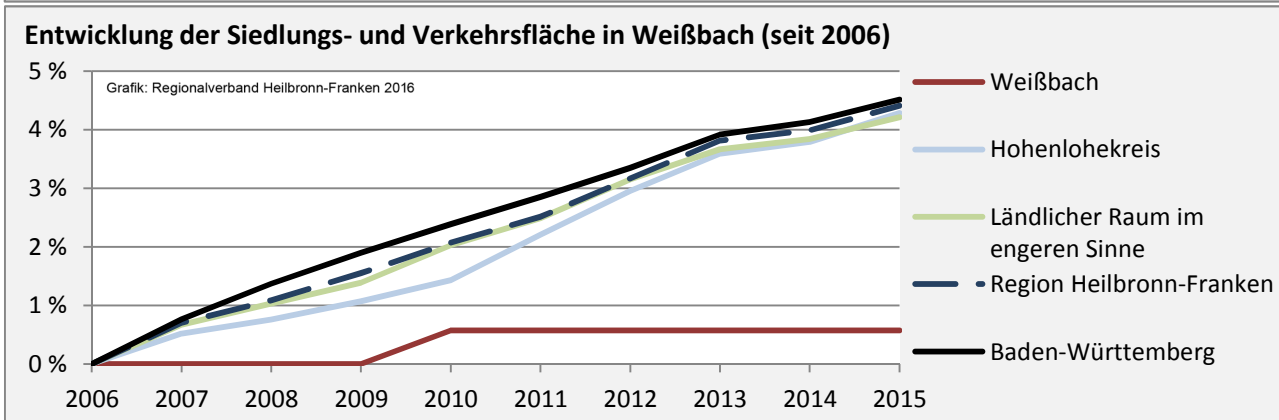
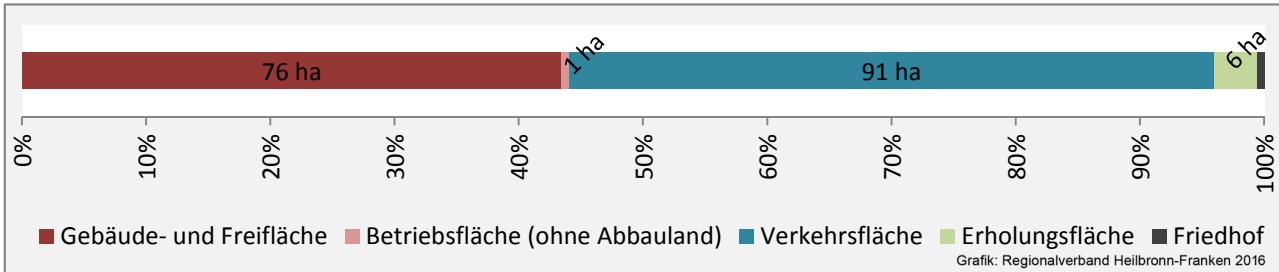
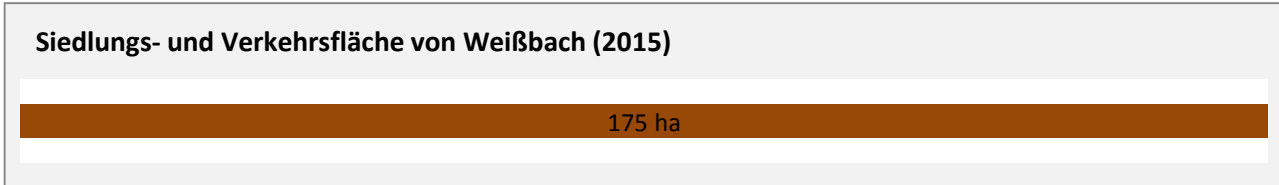
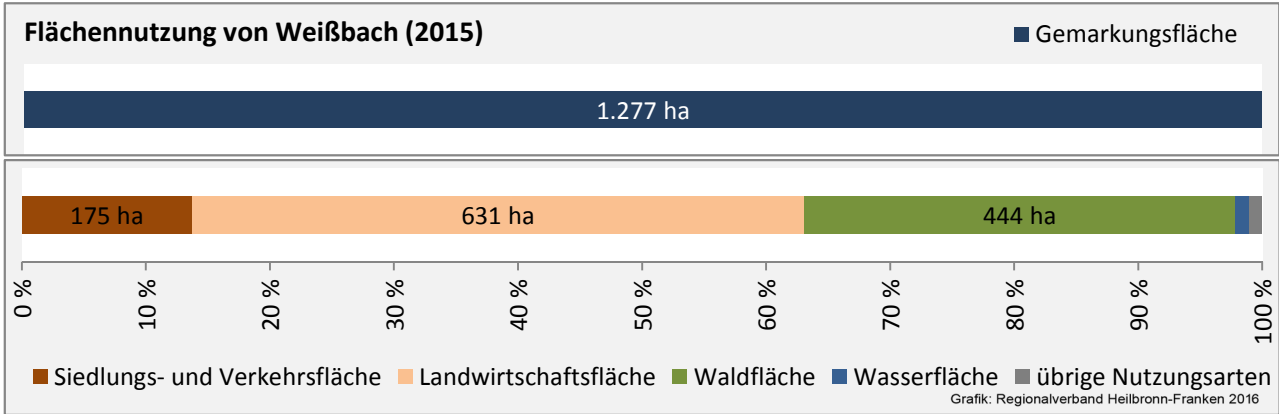
Weißbach - Wohnungsbestand und -entwicklung



Datengrundlage: Statistisches Landesamt Baden-Württemberg (ab 2011: Zensus 2011)

Abbildungen und Berechnungen: Regionalverband Heilbronn-Franken

Weißbach - Flächenentwicklung



Datengrundlage: Landesamt für Statistik Baden-Württemberg
 Abbildungen und Berechnungen: Regionalverband Heilbronn-Franken