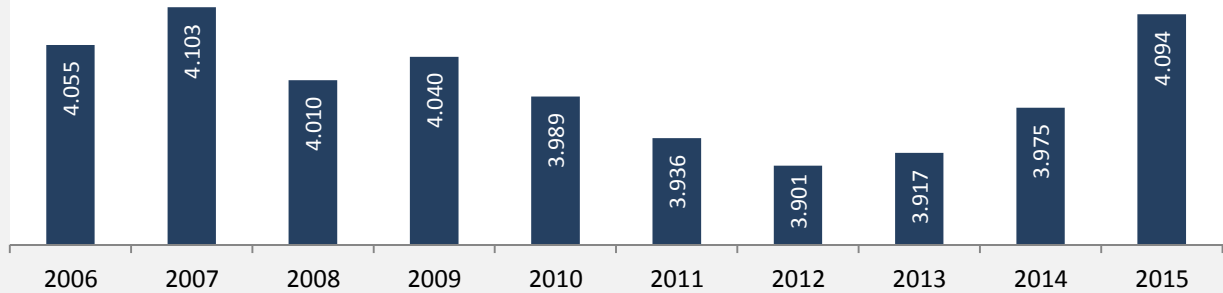


Hardthausen am Kocher - Bevölkerung

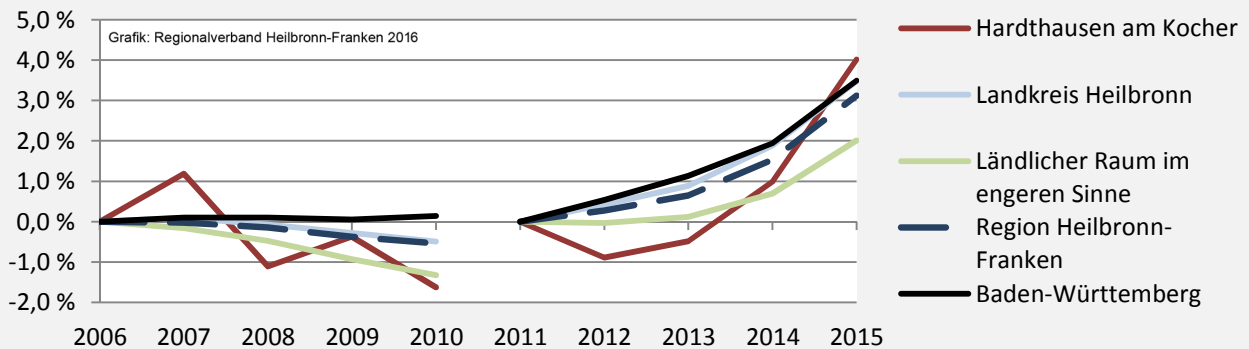
Bevölkerungsstand in Hardthausen am Kocher (2006 bis 2015)

Grafik: Regionalverband Heilbronn-Franken 2016

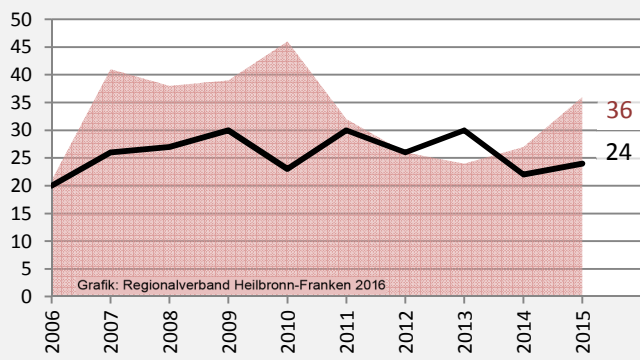


Bevölkerungsentwicklung in Hardthausen am Kocher (seit 2006)

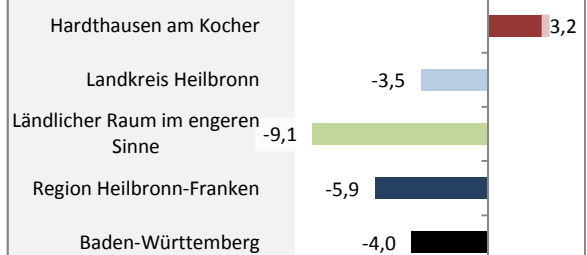
Grafik: Regionalverband Heilbronn-Franken 2016



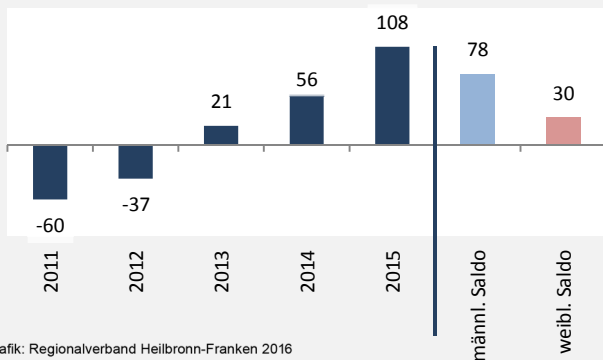
Geburten und Sterbefälle in Hardthausen am Kocher



5-Jahres-Wertung (2011 - 2015): natürliche Bevölkerungsentwicklung pro 1.000 Einwohner

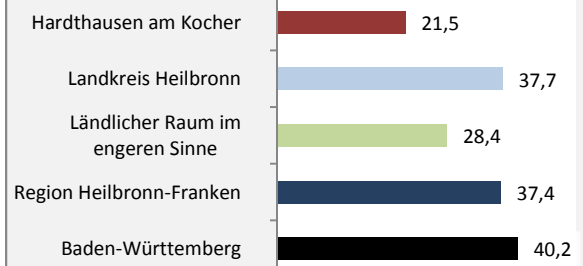


Wanderungssaldi Hardthausen am Kocher



Grafik: Regionalverband Heilbronn-Franken 2016

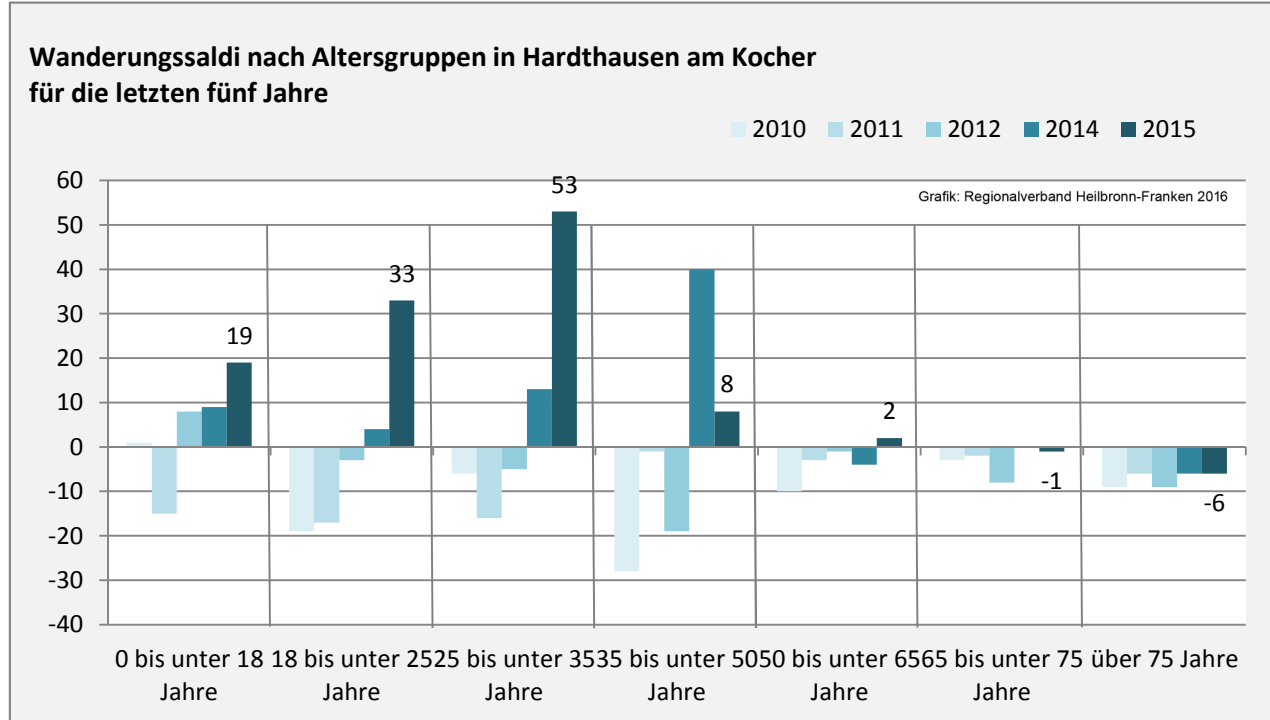
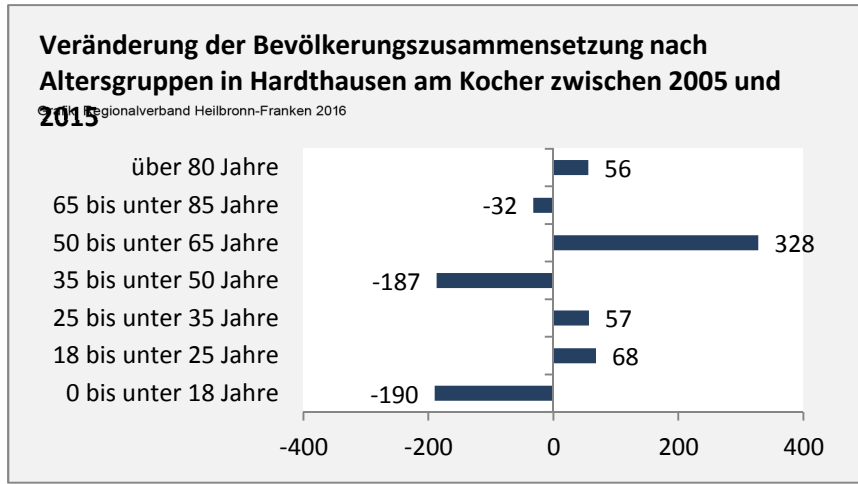
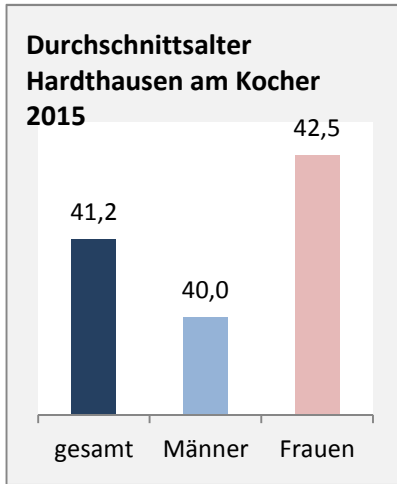
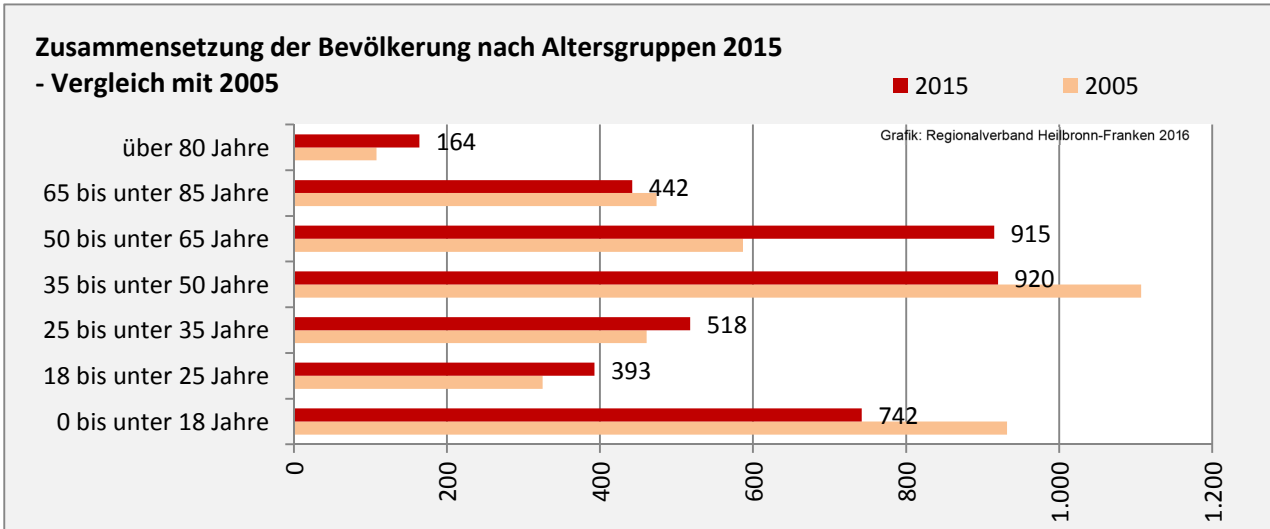
5-Jahres-Wertung (2011 - 2015): Wanderungsgewinne bzw. -verluste pro 1.000 Einwohner



Datengrundlage: Landesamt für Statistik Baden-Württemberg

Abbildungen und Berechnungen: Regionalverband Heilbronn-Franken

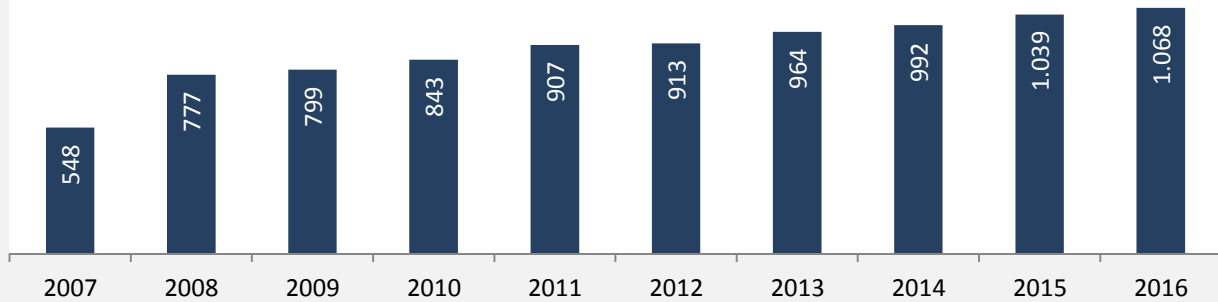
Hardthausen am Kocher - Bevölkerung



Hardthausen am Kocher - Beschäftigung

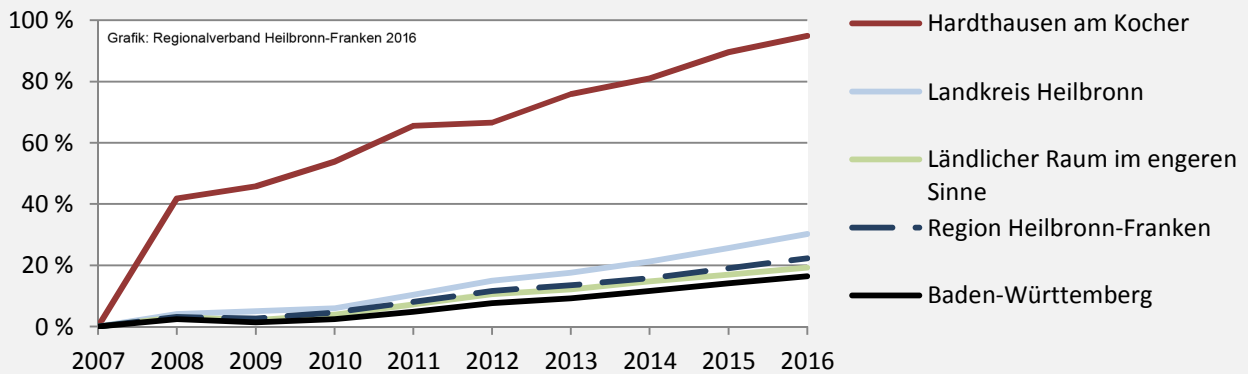
sozialvers. Beschäftigung (SvB) in Hardthausen am Kocher (2007 bis 2016)

Grafik: Regionalverband Heilbronn-Franken 2016

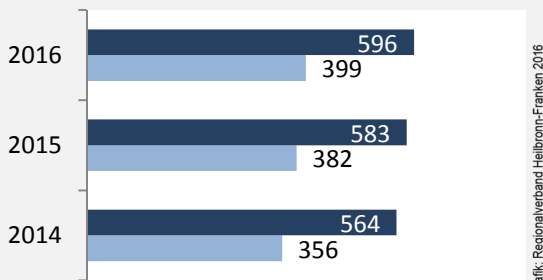


prozentuale Entwicklung der SvB in Hardthausen am Kocher (seit 2007)

Grafik: Regionalverband Heilbronn-Franken 2016

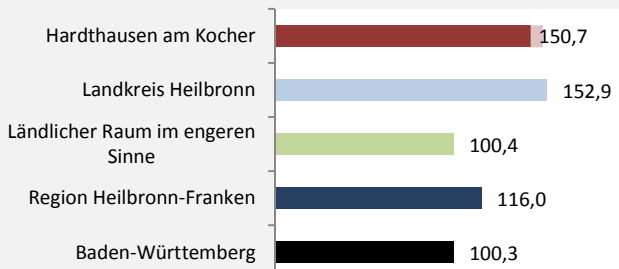


■ produzierendes Gewerbe ■ Dienstleistungen

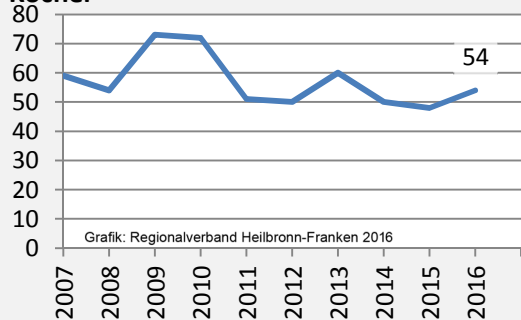


5-Jahres-Wertung (2011 bis 2016):

Beschäftigungsgewinne / -verluste pro 1.000 Beschäftigte



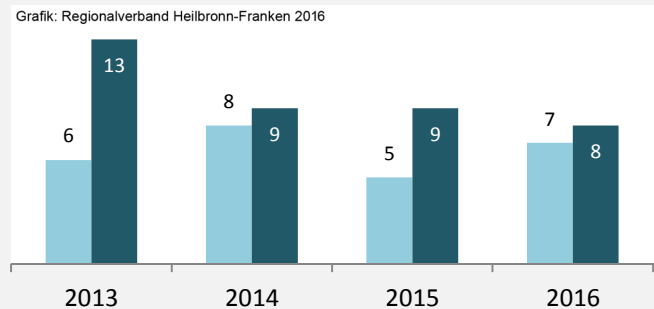
Arbeitslosigkeit in Hardthausen am Kocher



Arbeitslosigkeit in Hardthausen am Kocher

■ unter 25 Jahren ■ über 55 Jahre

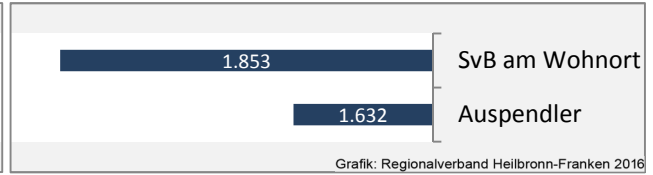
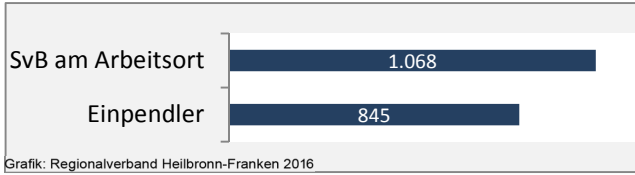
Grafik: Regionalverband Heilbronn-Franken 2016



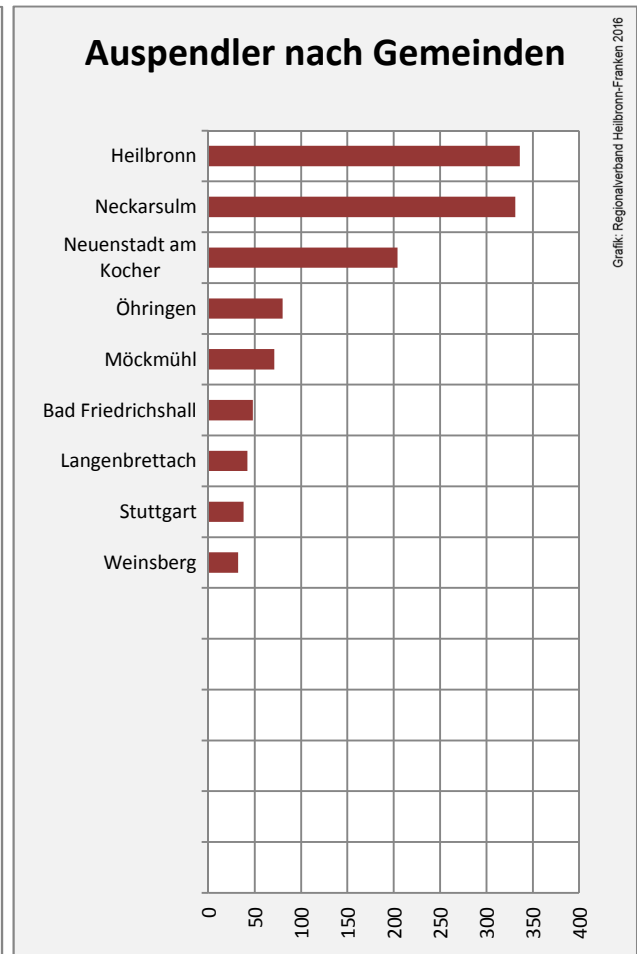
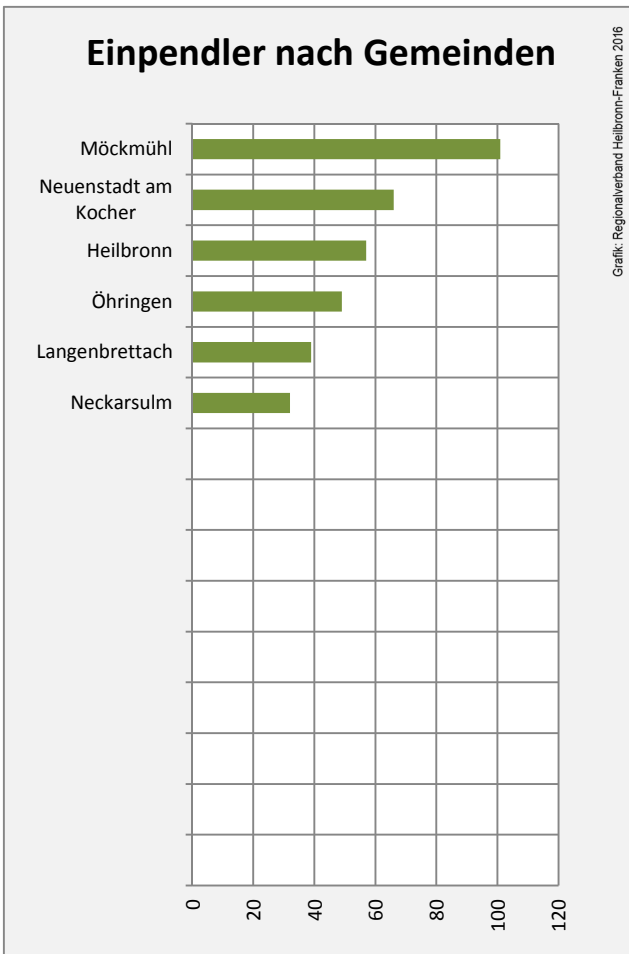
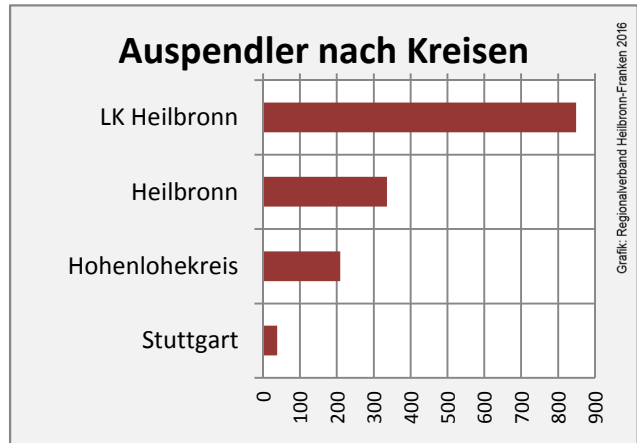
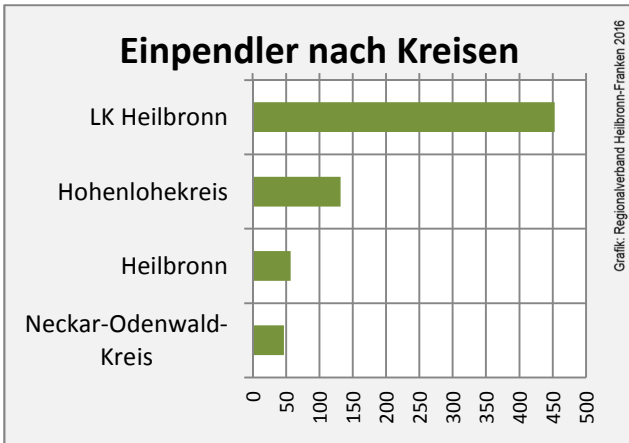
Datengrundlage: Statistik der Bundesagentur für Arbeit

Abbildungen und Berechnungen: Regionalverband Heilbronn-Franken

Hardthausen am Kocher - Pendlerverflechtungen 2016



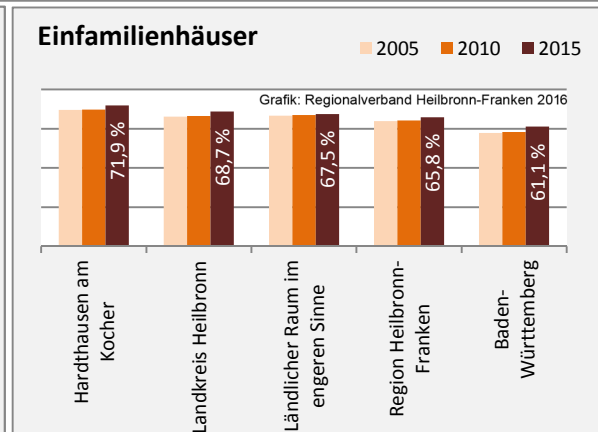
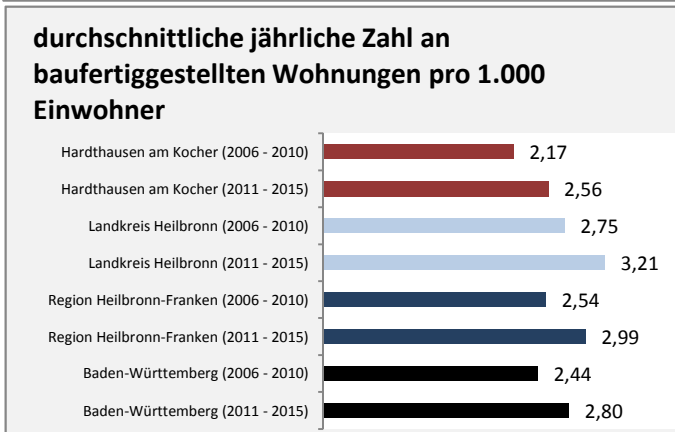
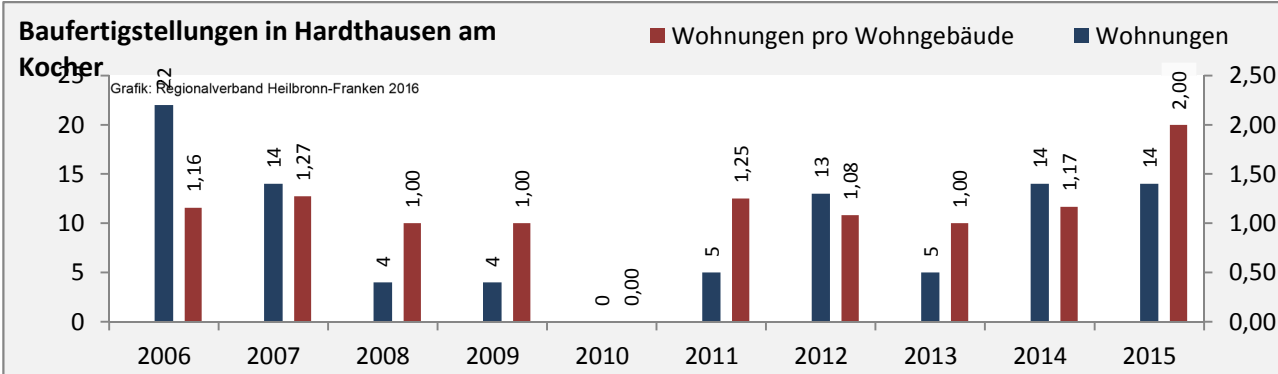
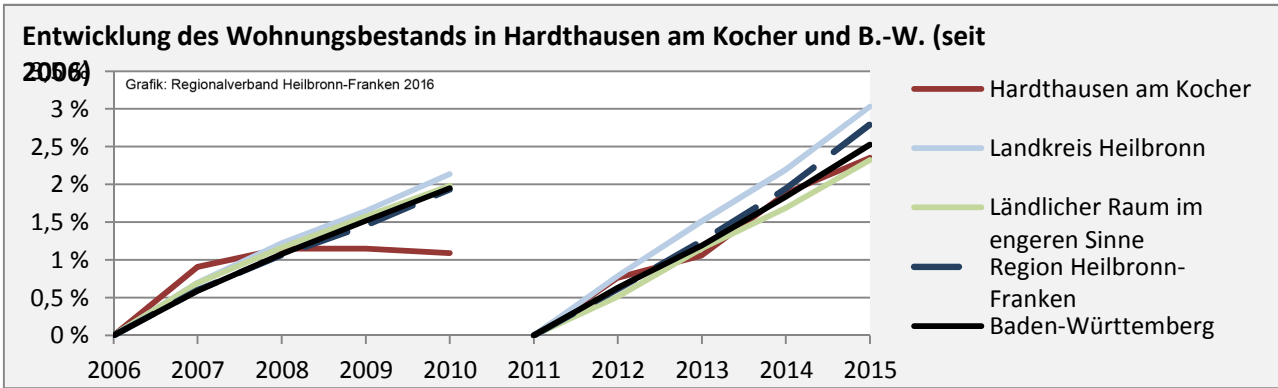
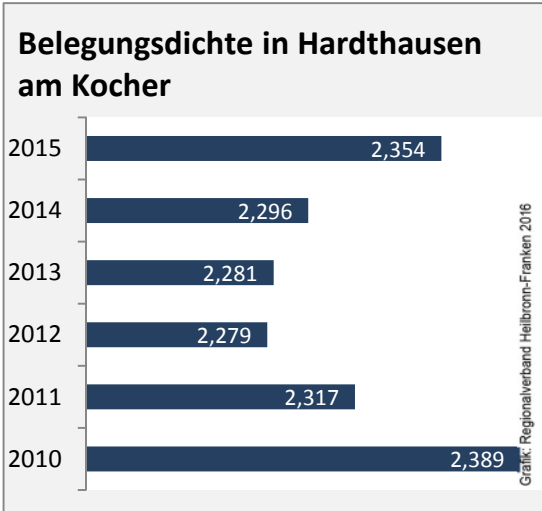
Pendlersaldo: -787



Datengrundlage: Statistik der Bundesagentur für Arbeit

Abbildungen: Regionalverband Heilbronn-Franken (keine Berücksichtigung von Werten unter 30)

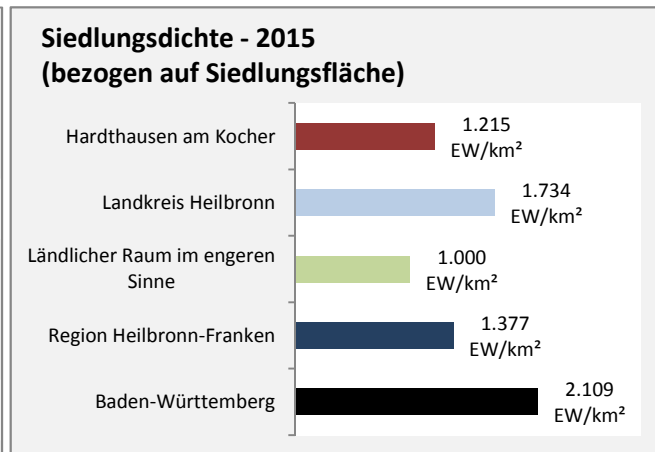
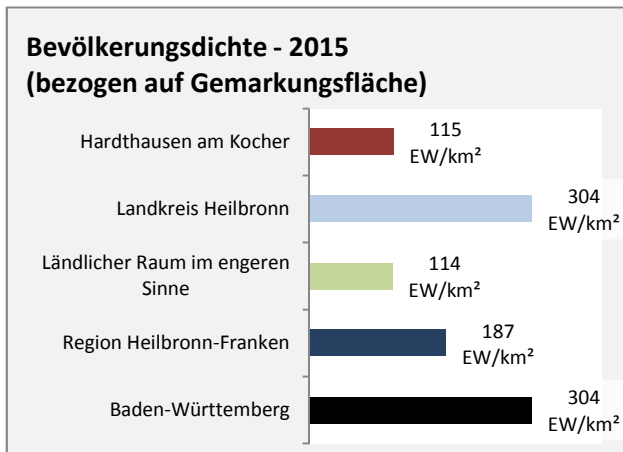
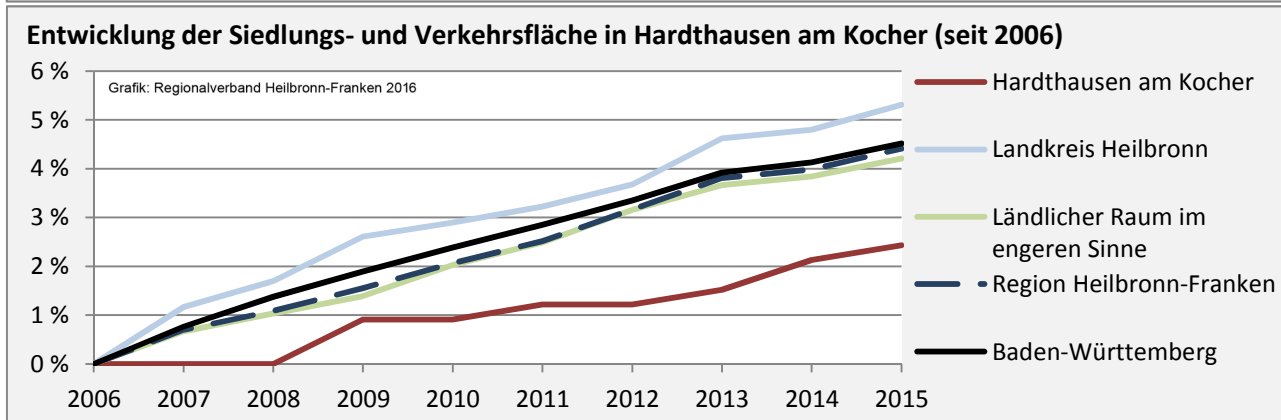
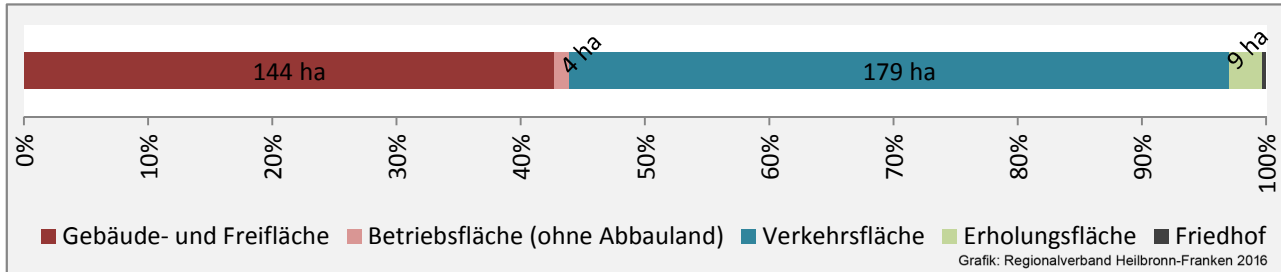
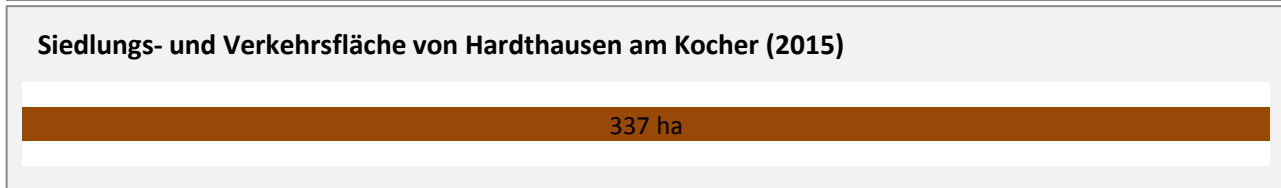
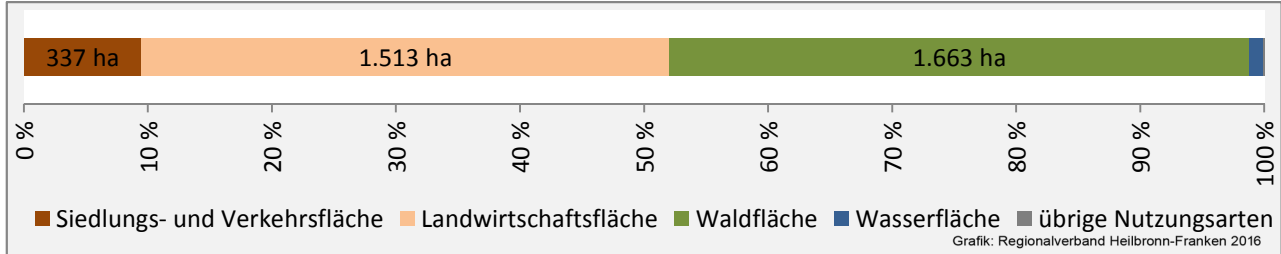
Hardthausen am Kocher - Wohnungsbestand und -entwicklung



Datengrundlage: Statistisches Landesamt Baden-Württemberg (ab 2011: Zensus 2011)

Abbildungen und Berechnungen: Regionalverband Heilbronn-Franken

Hardthausen am Kocher - Flächenentwicklung



Datengrundlage: Landesamt für Statistik Baden-Württemberg
 Abbildungen und Berechnungen: Regionalverband Heilbronn-Franken