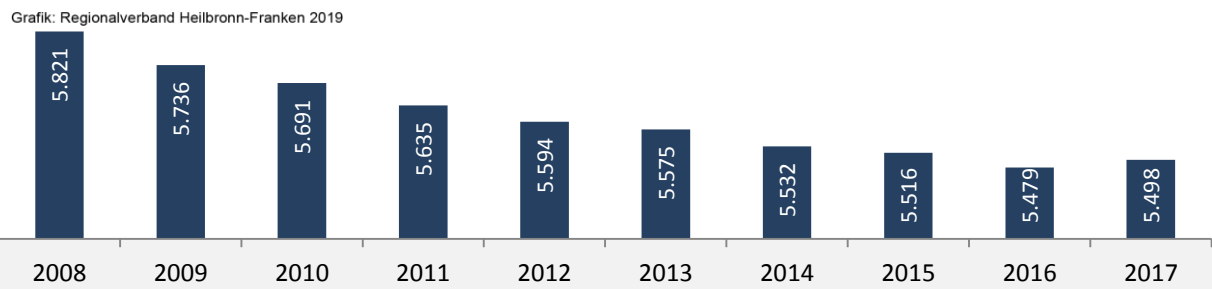
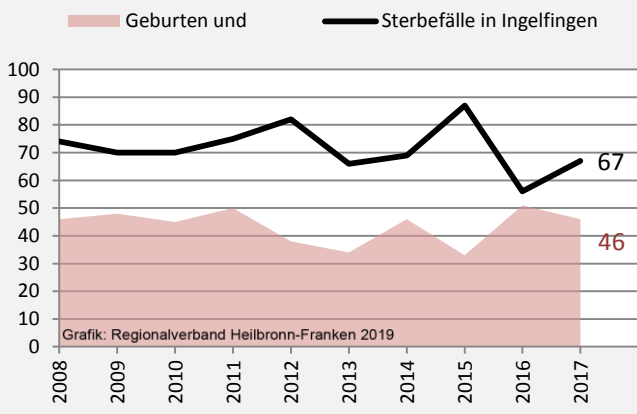
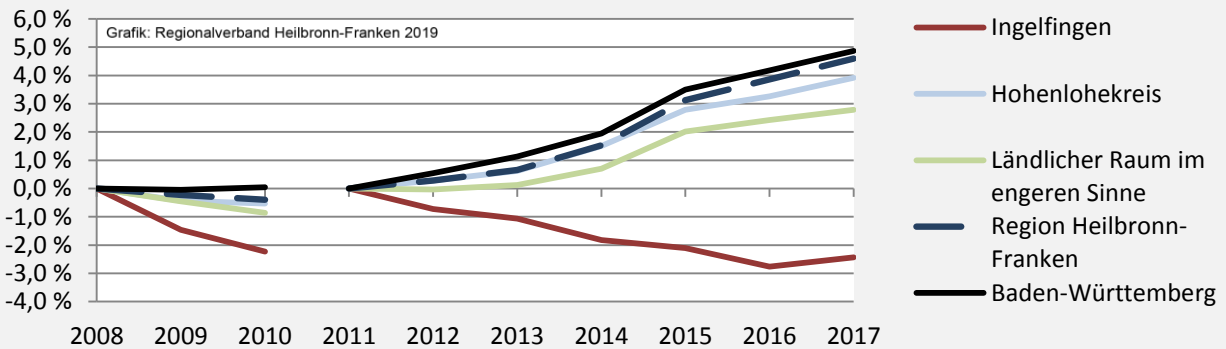


# Ingelfingen - Bevölkerung

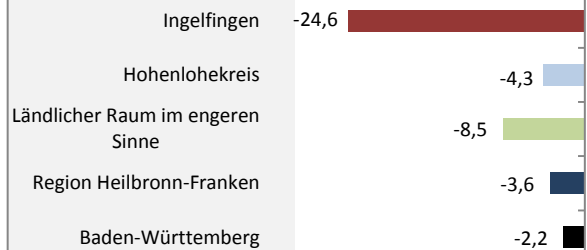
## Bevölkerungsstand in Ingelfingen (2008 bis 2017)



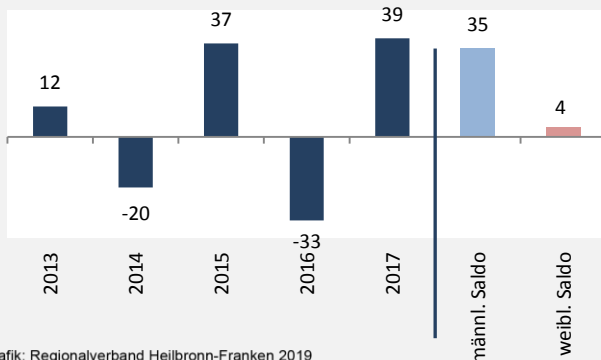
## Bevölkerungsentwicklung in Ingelfingen (seit 2008)



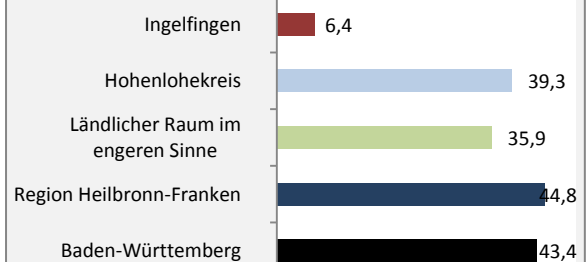
## 5-Jahres-Wertung (2013 - 2017): natürliche Bevölkerungsentwicklung pro 1.000 Einwohner



## Wanderungssaldo Ingelfingen



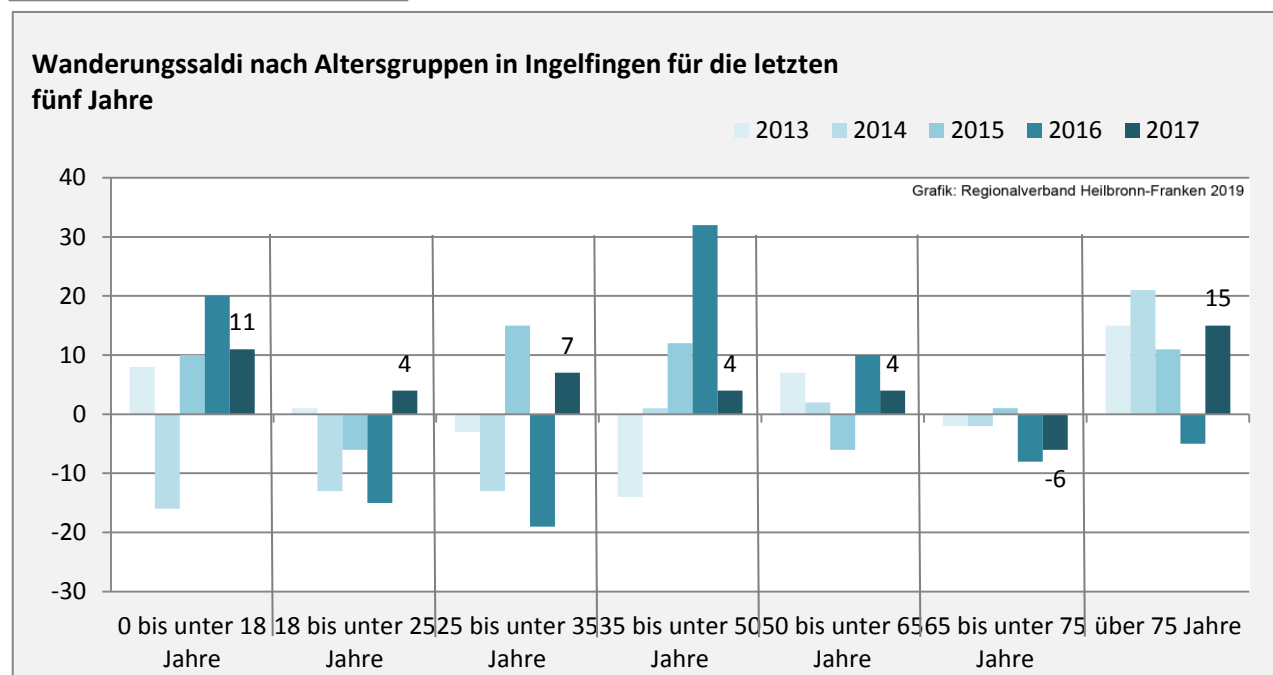
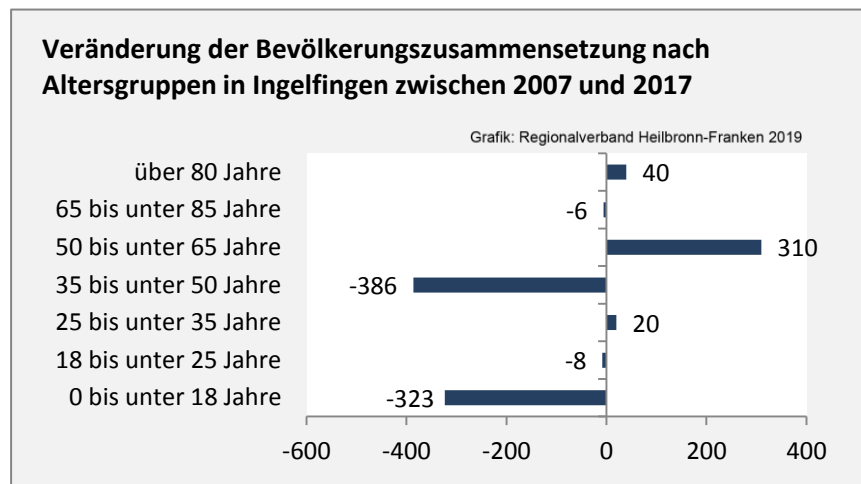
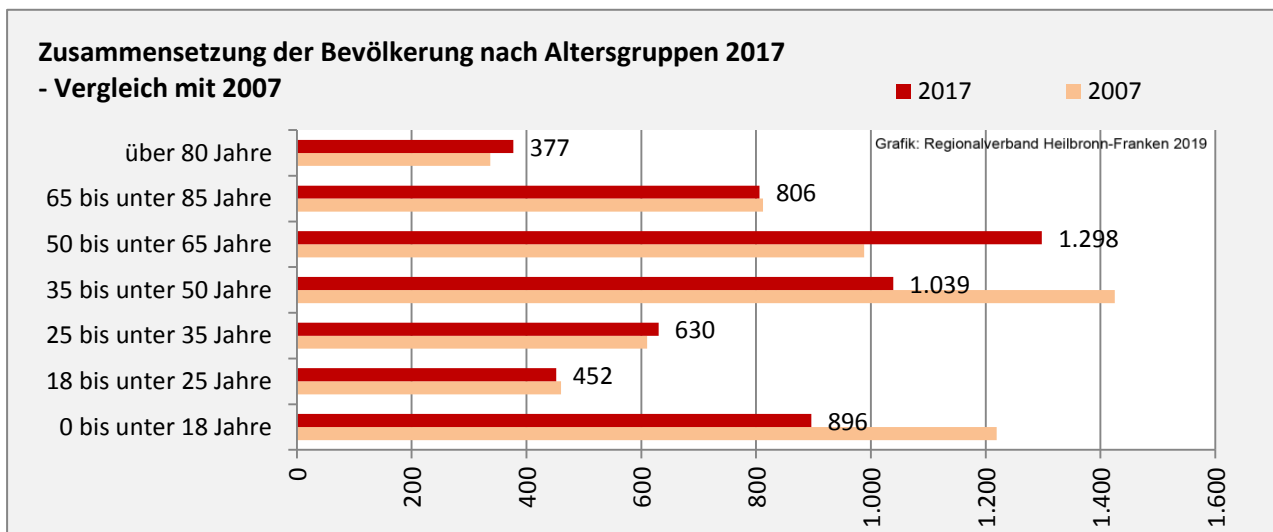
## 5-Jahres-Wertung (2013 - 2017): Wanderungsgewinne bzw. -verluste pro 1.000 Einwohner



Datengrundlage: Landesamt für Statistik Baden-Württemberg

Abbildungen und Berechnungen: Regionalverband Heilbronn-Franken

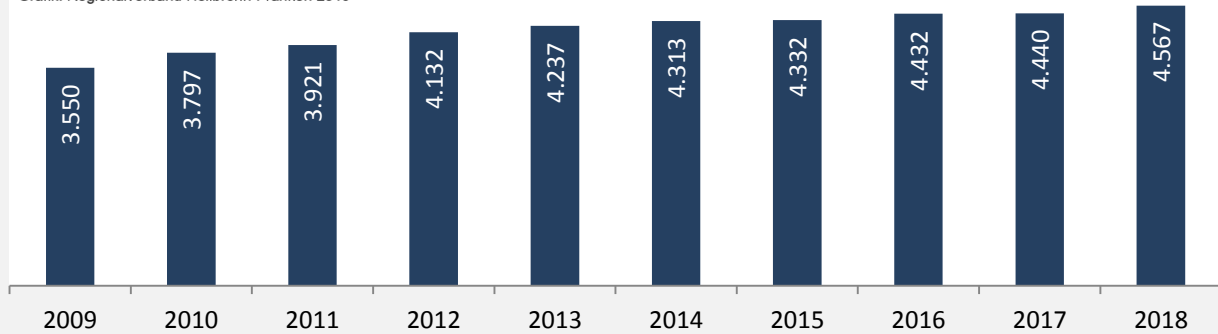
# Ingelfingen - Bevölkerung



# Ingelfingen - Beschäftigung

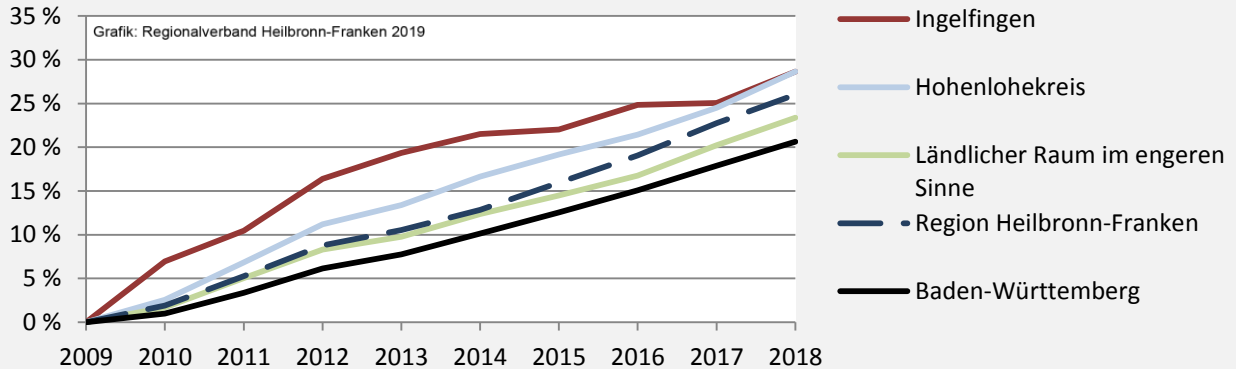
## sozialvers. Beschäftigung (SvB) in Ingelfingen (2009 bis 2018)

Grafik: Regionalverband Heilbronn-Franken 2019

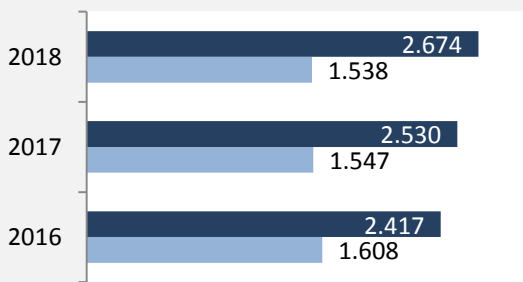


## prozentuale Entwicklung der SvB in Ingelfingen (seit 2009)

Grafik: Regionalverband Heilbronn-Franken 2019



■ produzierendes Gewerbe ■ Dienstleistungen

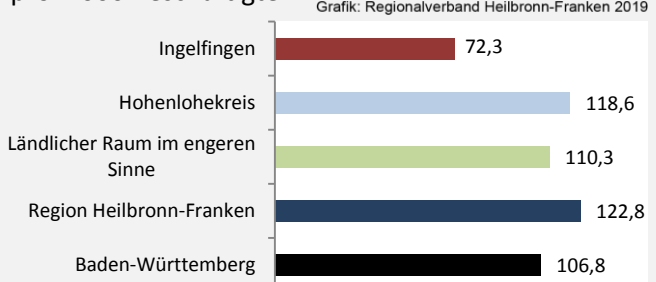


Grafik: Regionalverband Heilbronn-Franken 2019

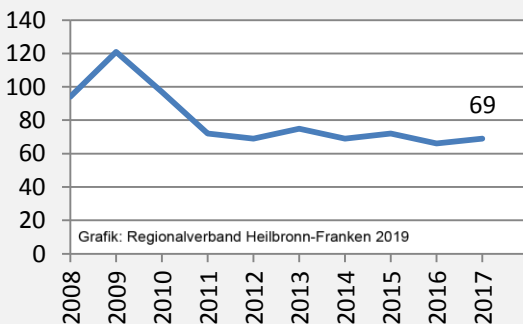
## 5-Jahres-Wertung (2013 bis 2018):

Beschäftigungsgewinne / -verluste pro 1.000 Beschäftigte

Grafik: Regionalverband Heilbronn-Franken 2019



## Arbeitslosigkeit in Ingelfingen

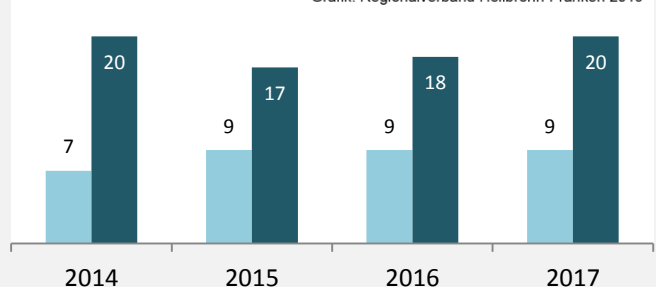


Grafik: Regionalverband Heilbronn-Franken 2019

## Arbeitslosigkeit in Ingelfingen

■ unter 25 Jahren ■ über 55 Jahre

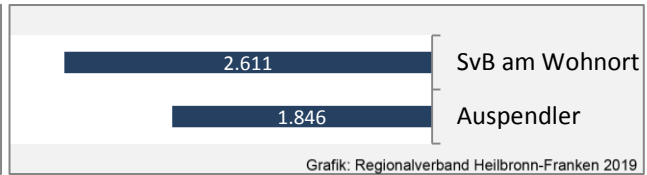
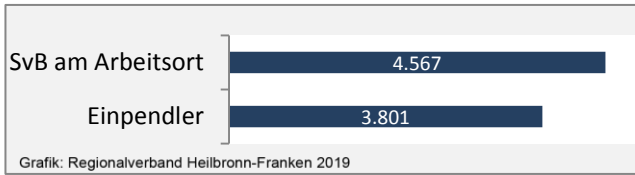
Grafik: Regionalverband Heilbronn-Franken 2019



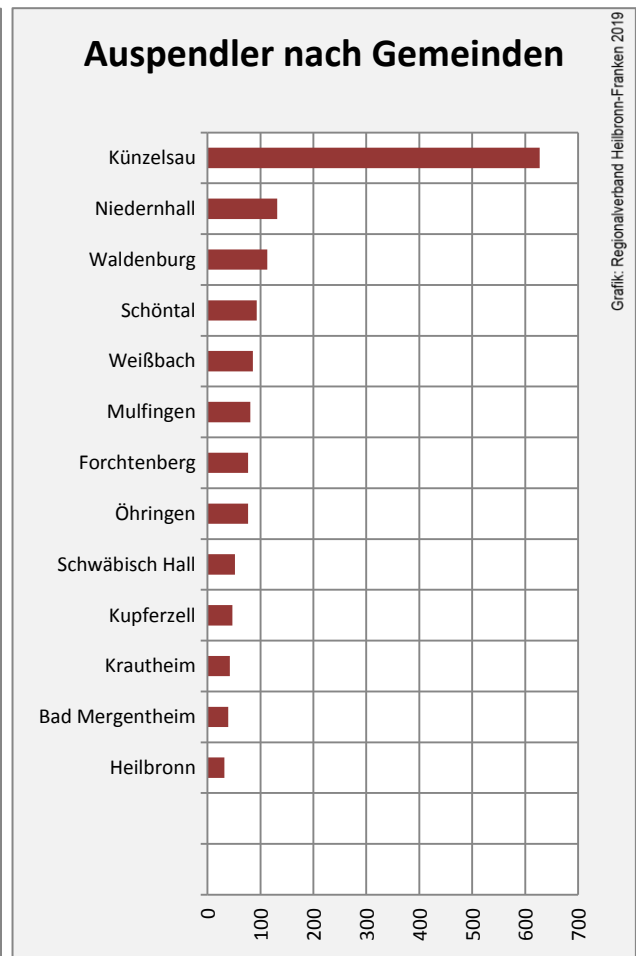
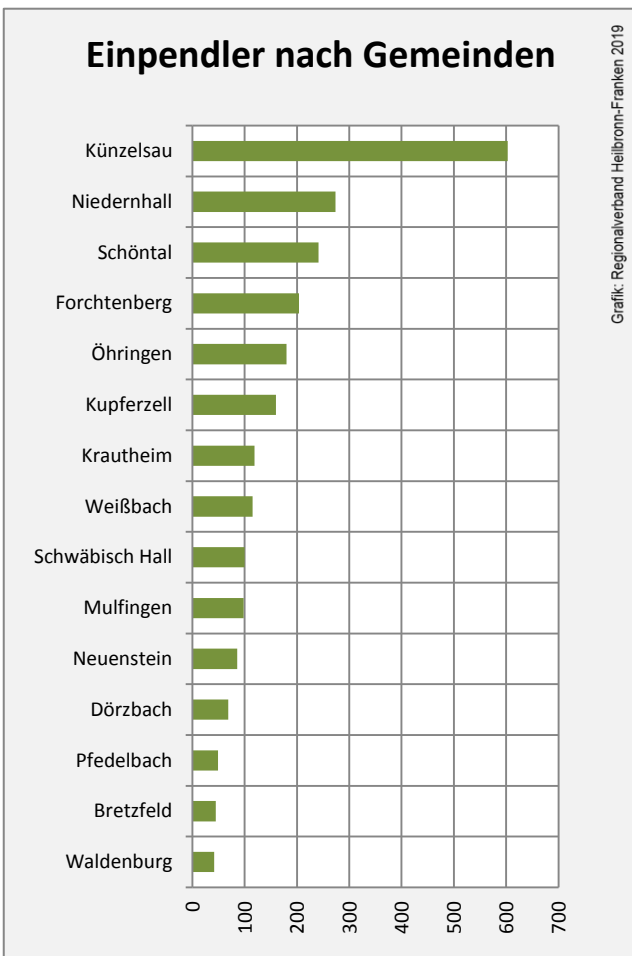
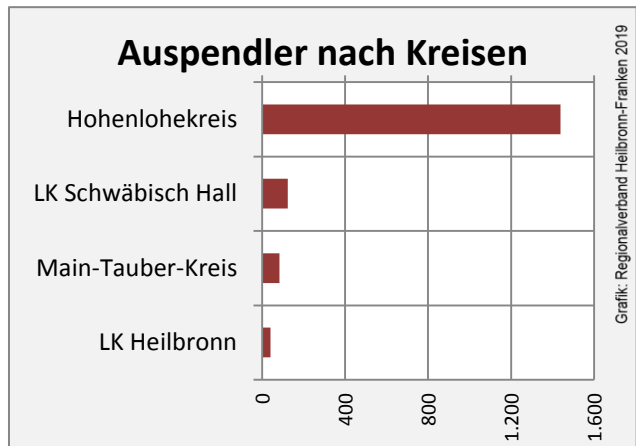
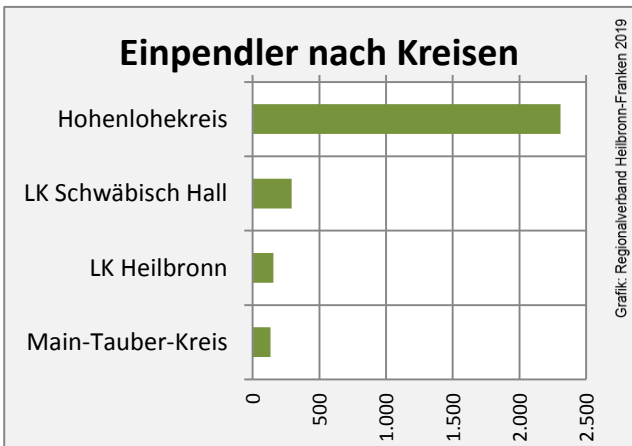
Datengrundlage: Statistik der Bundesagentur für Arbeit

Abbildungen und Berechnungen: Regionalverband Heilbronn-Franken

# Ingelfingen - Pendlerverflechtungen 2018



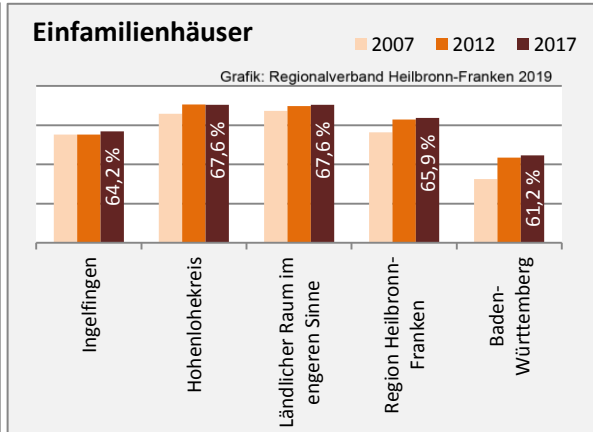
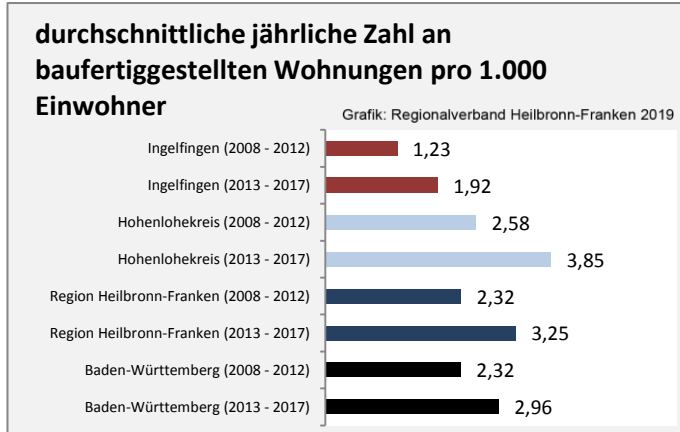
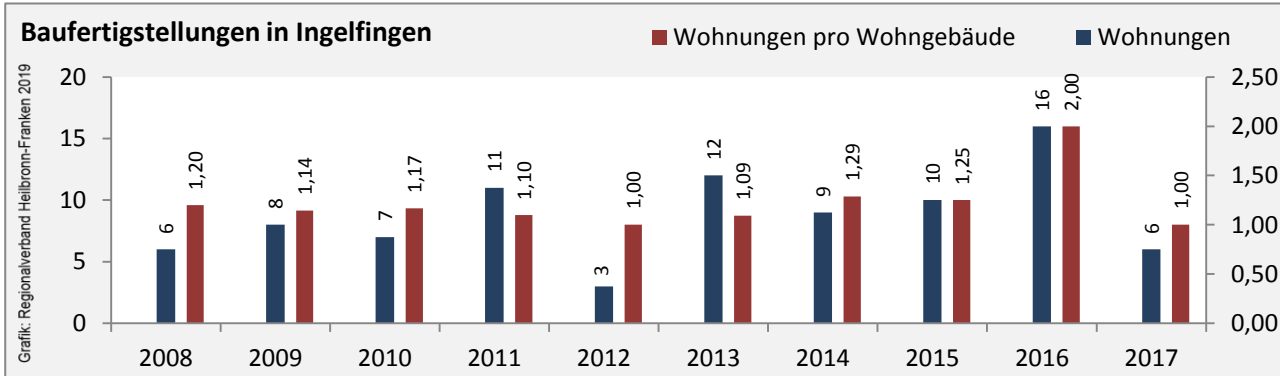
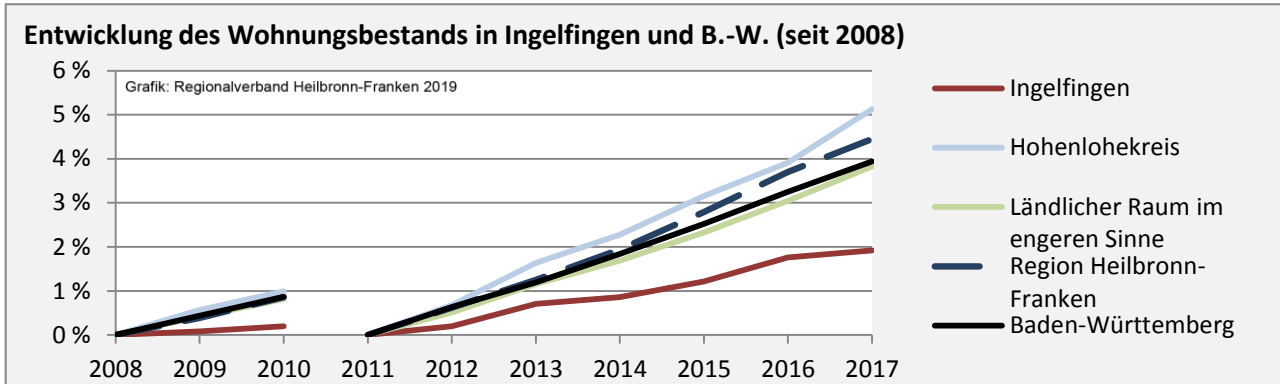
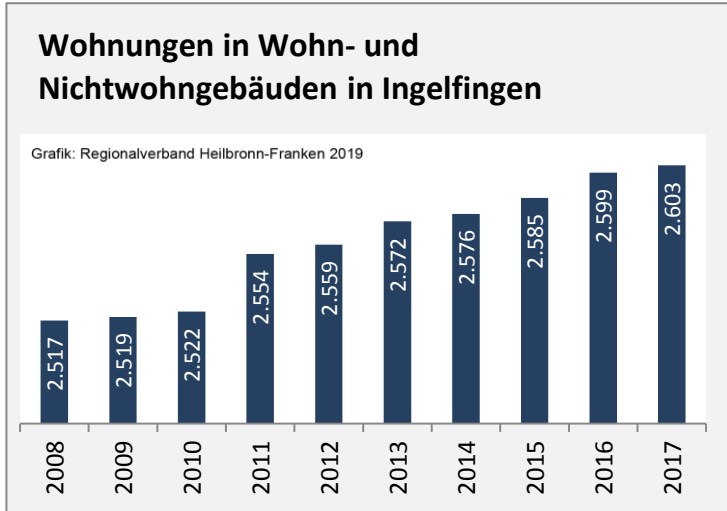
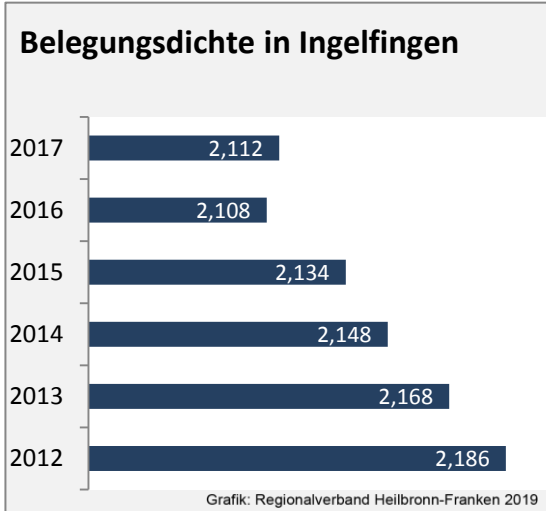
**Pendlersaldo: 1955**



Datengrundlage: Statistik der Bundesagentur für Arbeit

Abbildungen: Regionalverband Heilbronn-Franken (keine Berücksichtigung von Werten unter 30)

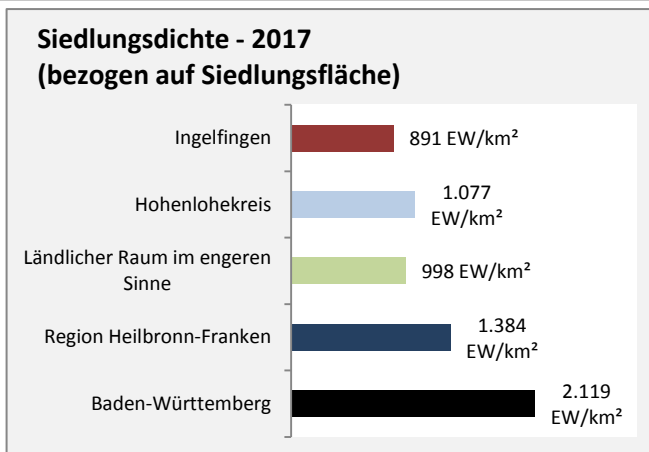
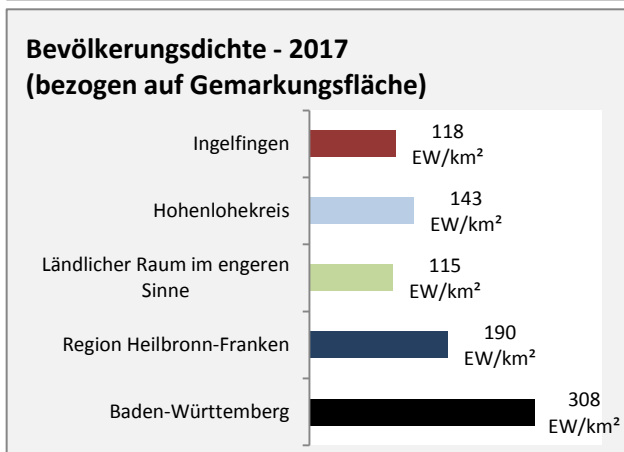
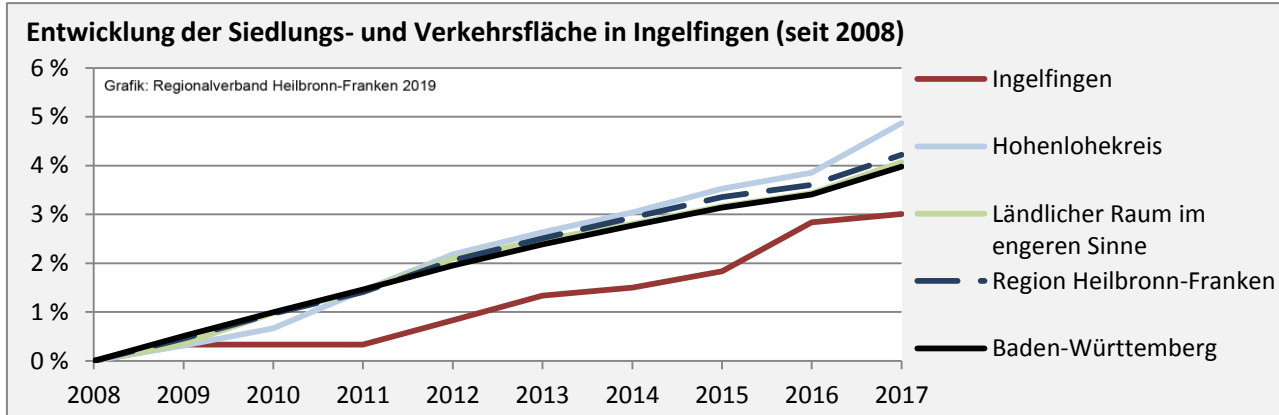
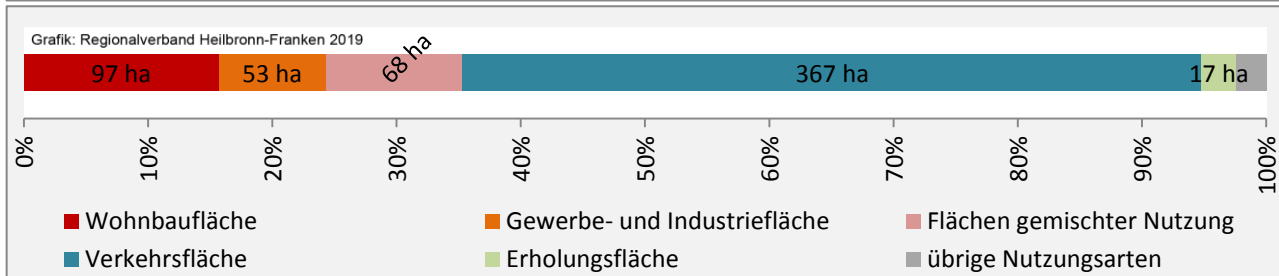
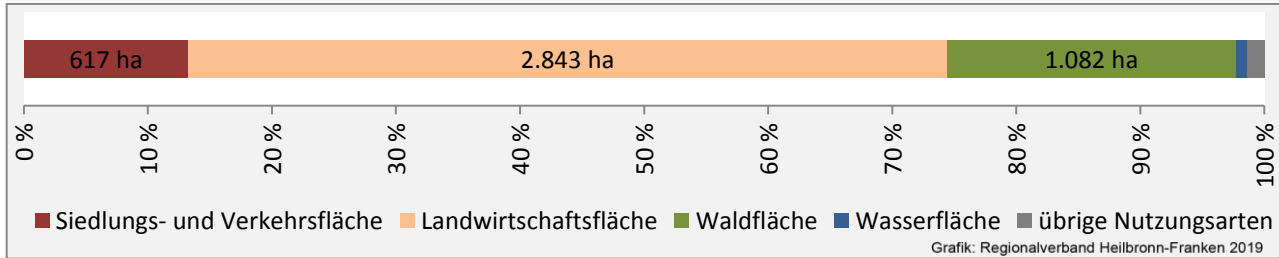
# Ingelfingen - Wohnungsbestand und -entwicklung



Datengrundlage: Statistisches Landesamt Baden-Württemberg (ab 2011: Zensus 2011)

Abbildungen und Berechnungen: Regionalverband Heilbronn-Franken

# Ingelfingen - Flächenentwicklung



Datengrundlage: Landesamt für Statistik Baden-Württemberg

Abbildungen und Berechnungen: Regionalverband Heilbronn-Franken