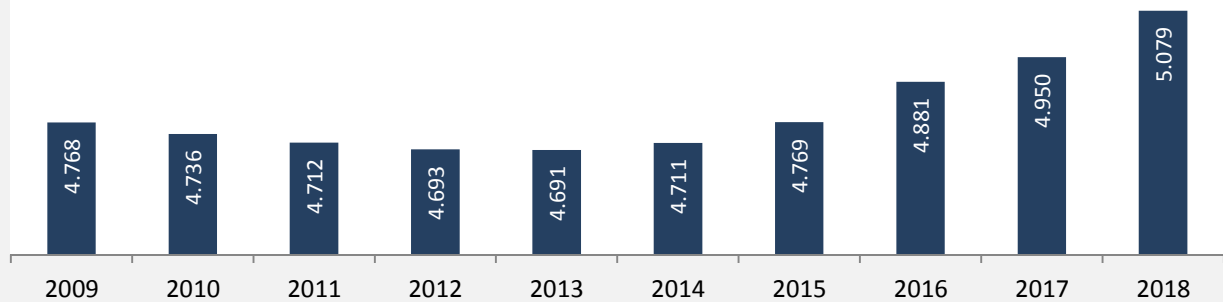


# Obersontheim - Bevölkerung

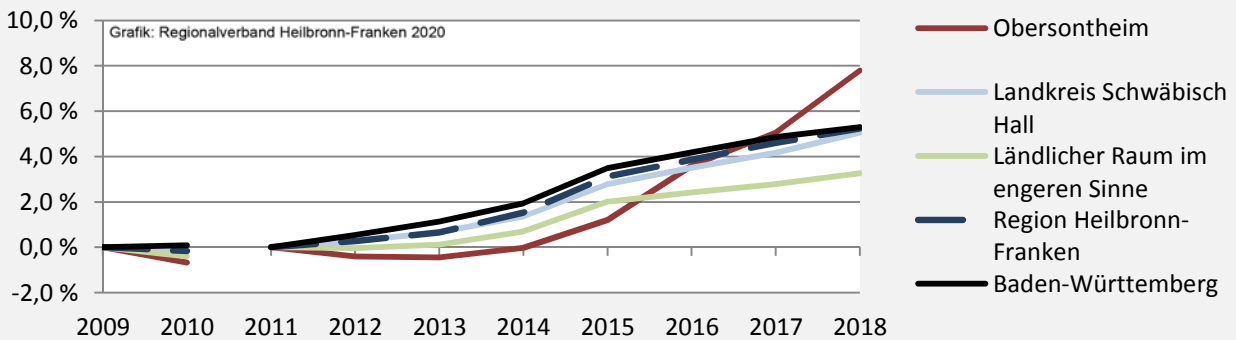
## Bevölkerungsstand in Obersontheim (2009 bis 2018)

Grafik: Regionalverband Heilbronn-Franken 2020



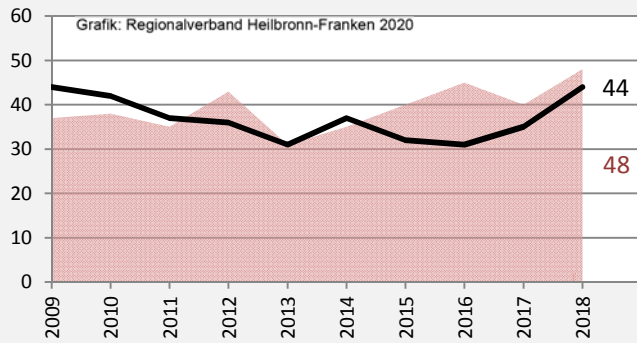
## Bevölkerungsentwicklung in Obersontheim (seit 2009)

Grafik: Regionalverband Heilbronn-Franken 2020

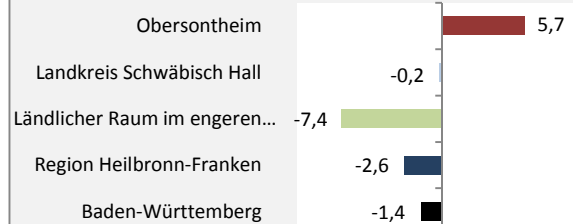


Geburten und Sterbefälle in Obersontheim

Grafik: Regionalverband Heilbronn-Franken 2020

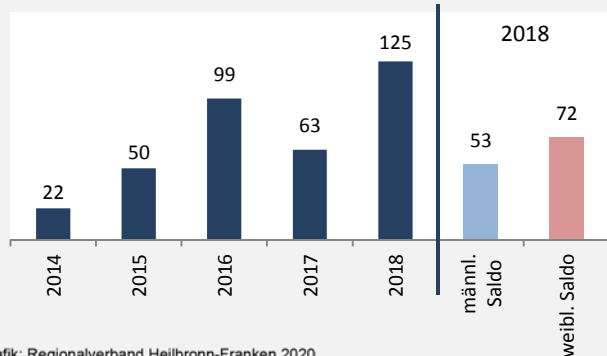


## 5-Jahres-Wertung (2014 - 2018): natürliche Bevölkerungsentwicklung pro 1.000 Einwohner



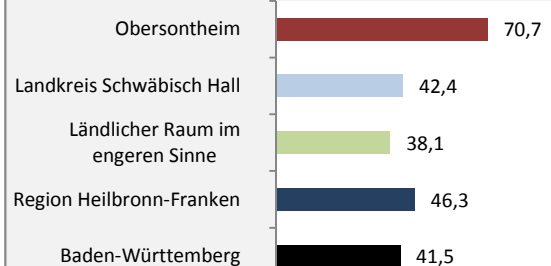
Grafik: Regionalverband Heilbronn-Franken 2020

## Wanderungssaldi Obersontheim



Grafik: Regionalverband Heilbronn-Franken 2020

## 5-Jahres-Wertung (2014 - 2018): Wanderungsgewinne bzw. -verluste pro 1.000 Einwohner

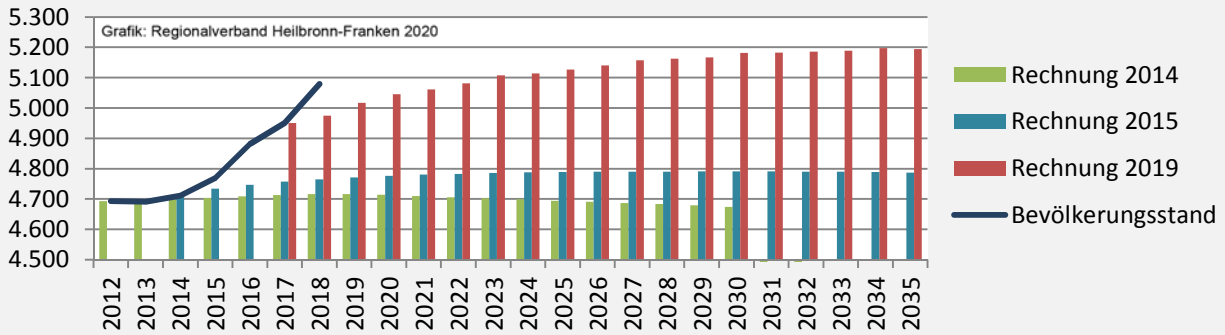


Datengrundlage: Landesamt für Statistik Baden-Württemberg

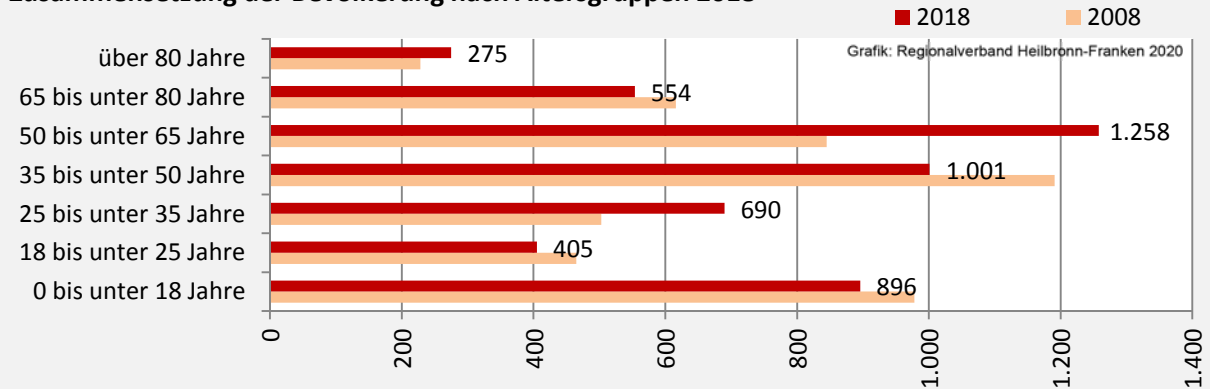
Abbildungen und Berechnungen: Regionalverband Heilbronn-Franken

# Obersontheim - Bevölkerung

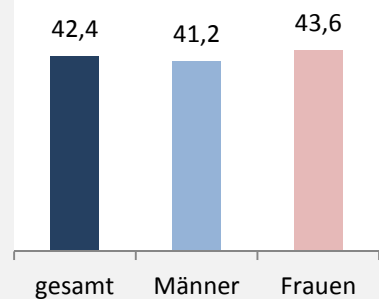
## Vorausrechnungsergebnisse im Vergleich



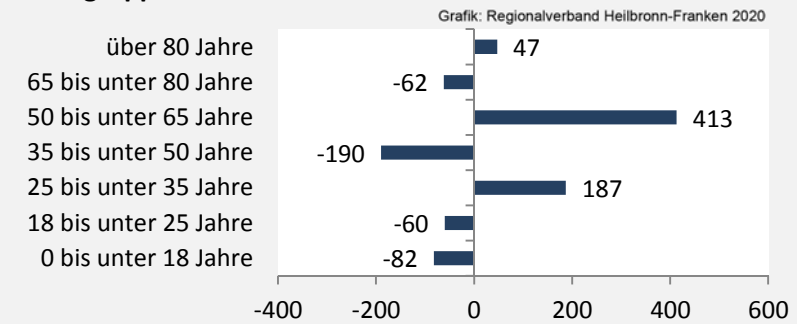
## Zusammensetzung der Bevölkerung nach Altersgruppen 2018



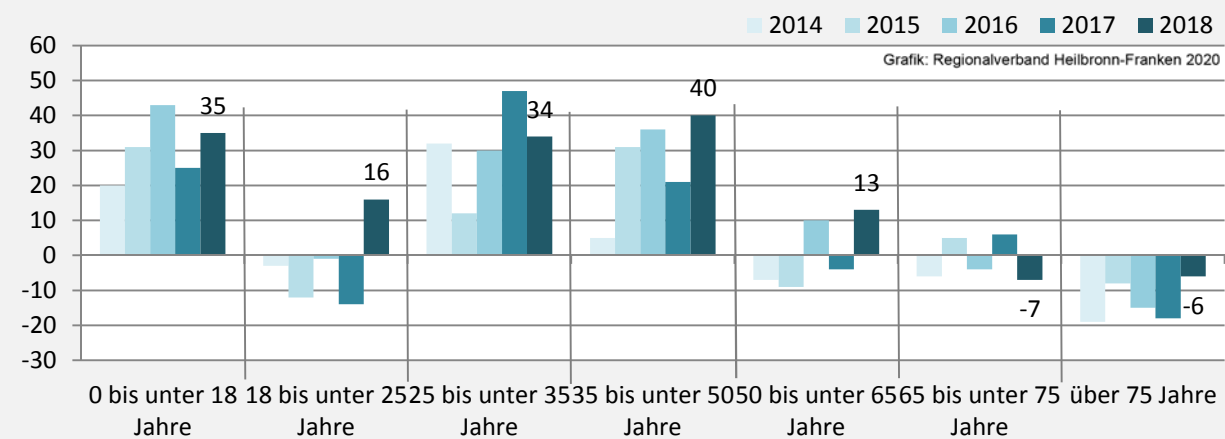
## Durchschnittsalter Obersontheim 2018



## Veränderung der Bevölkerungszusammensetzung nach Altersgruppen in Obersontheim zwischen 2008 und 2018



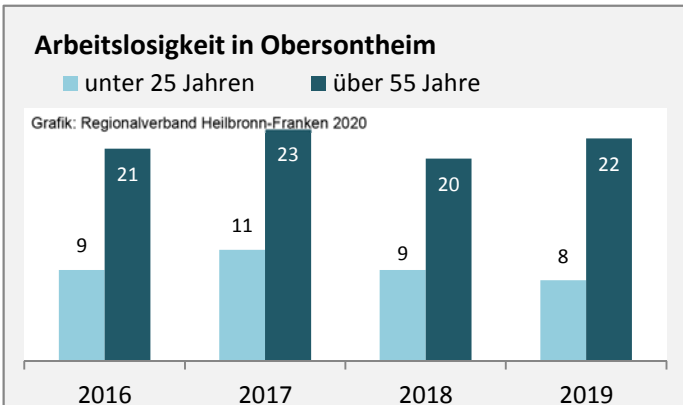
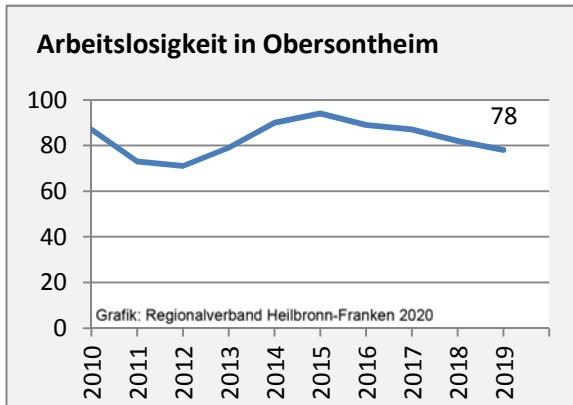
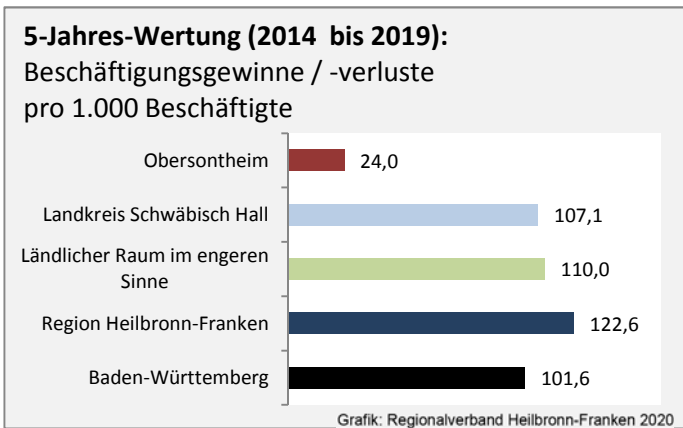
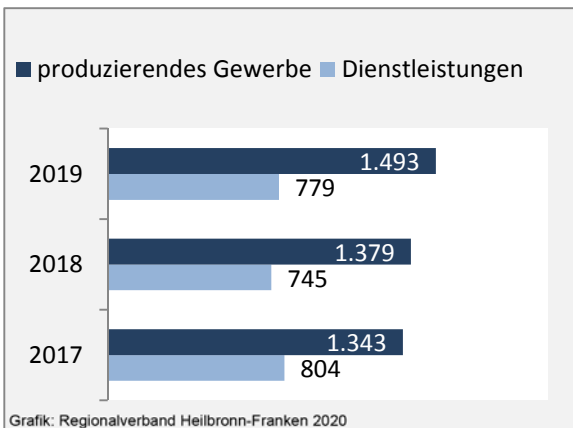
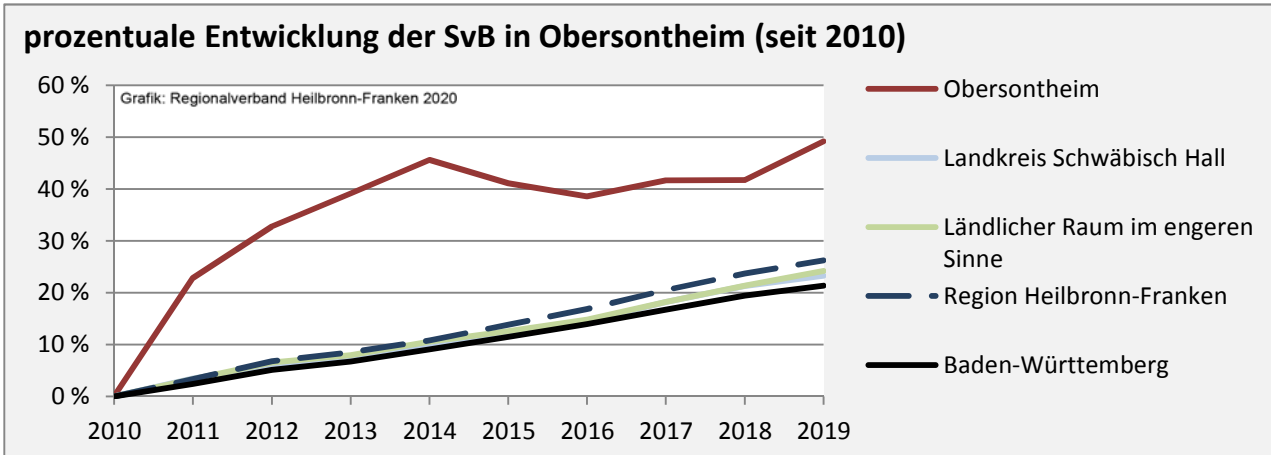
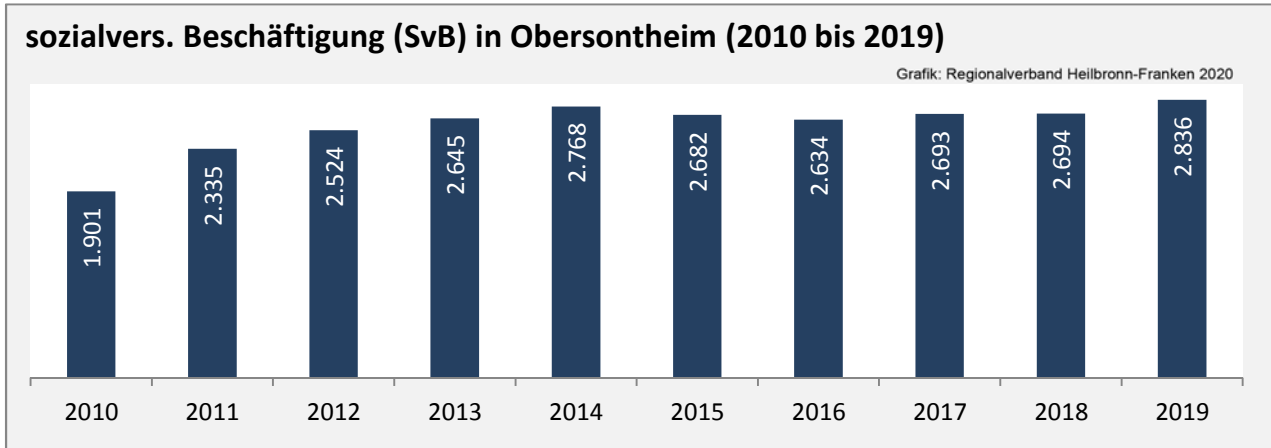
## Wanderungssaldi nach Altersgruppen in Obersontheim für die letzten fünf Jahre



Datengrundlage: Landesamt für Statistik Baden-Württemberg

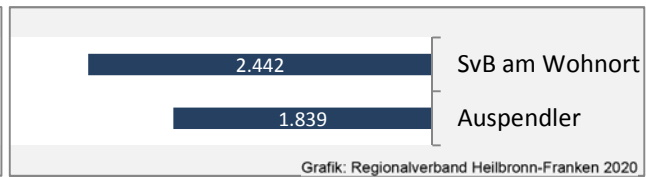
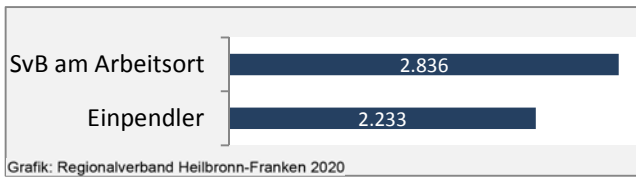
Abbildungen und Berechnungen: Regionalverband Heilbronn-Franken

# Obersontheim - Beschäftigung

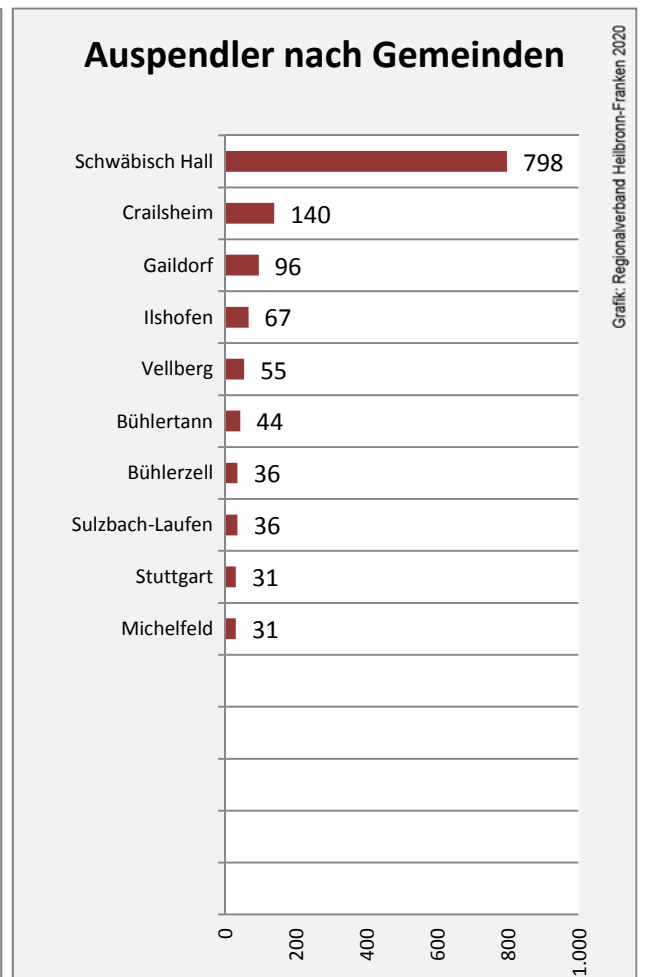
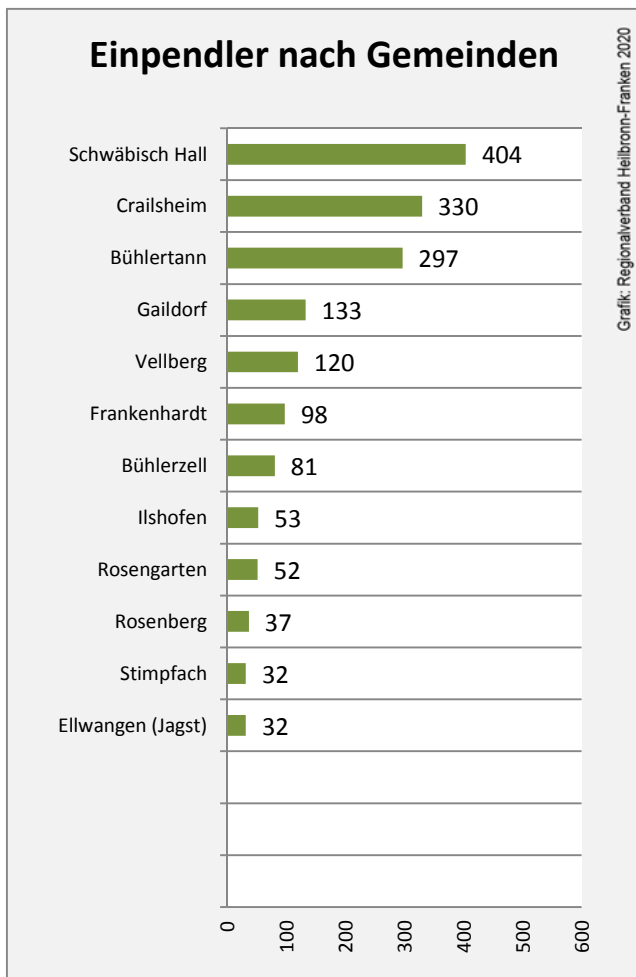
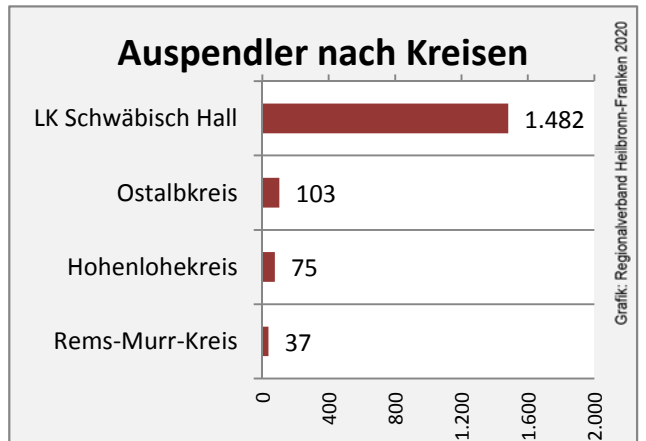
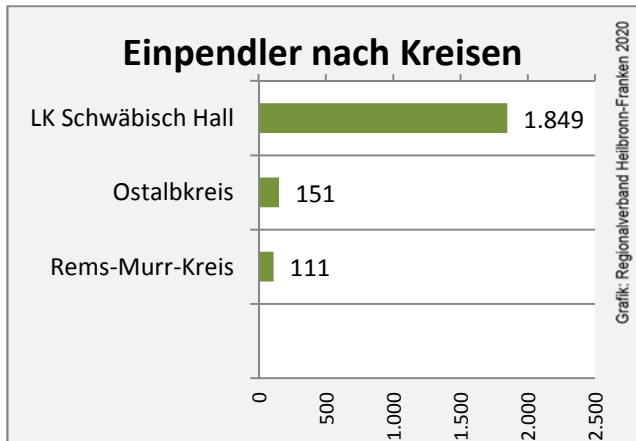


Datengrundlage: Statistik der Bundesagentur für Arbeit  
 Abbildungen und Berechnungen: Regionalverband Heilbronn-Franken

# Obersontheim - Pendlerverflechtungen 2019



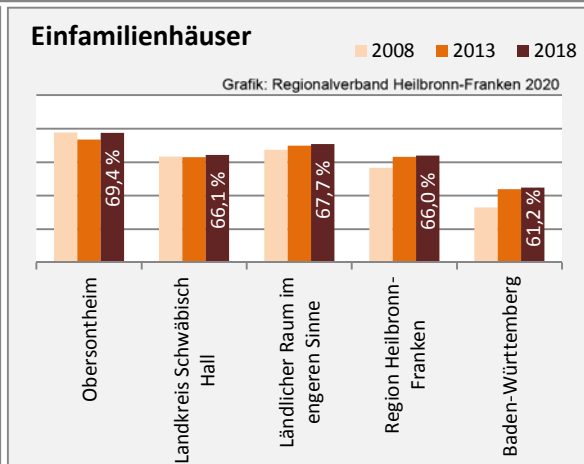
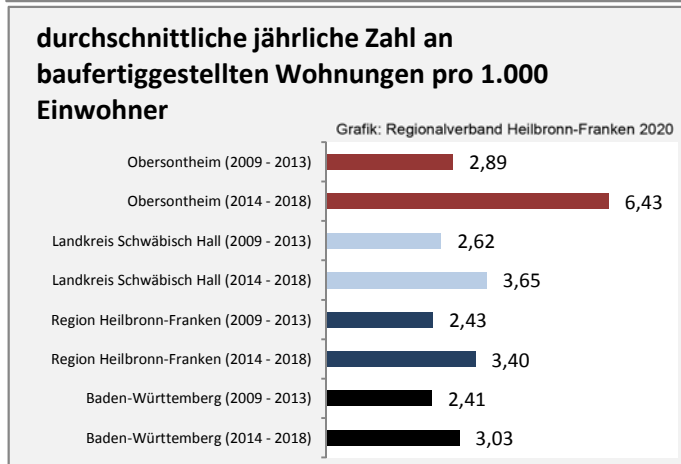
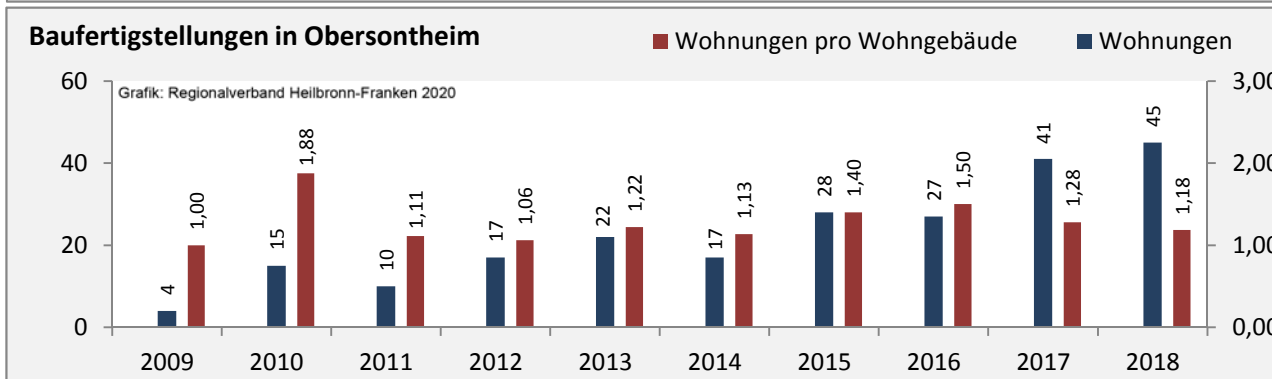
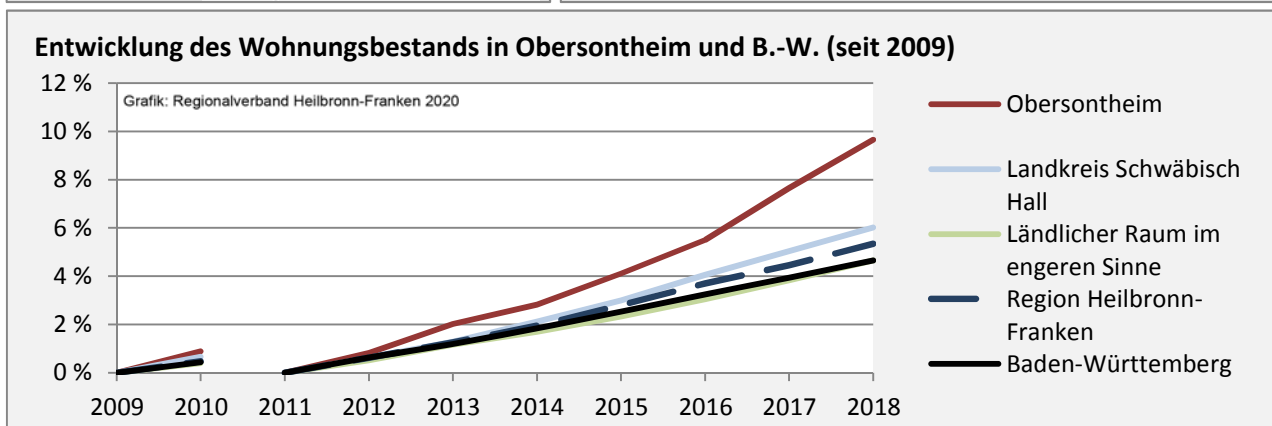
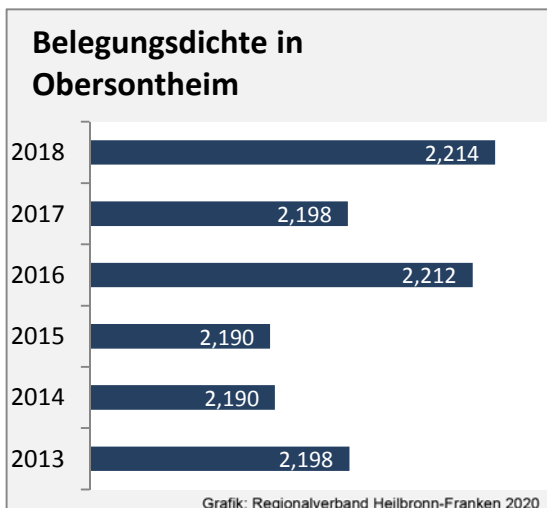
**Pendlersaldo: 394**



Datengrundlage: Statistik der Bundesagentur für Arbeit

Abbildungen: Regionalverband Heilbronn-Franken (keine Berücksichtigung von Werten unter 30)

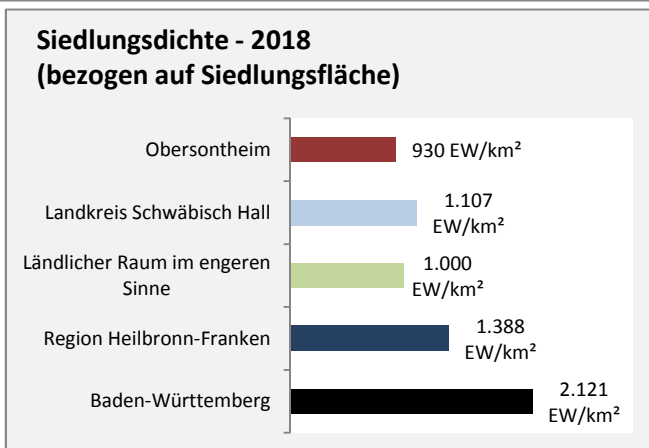
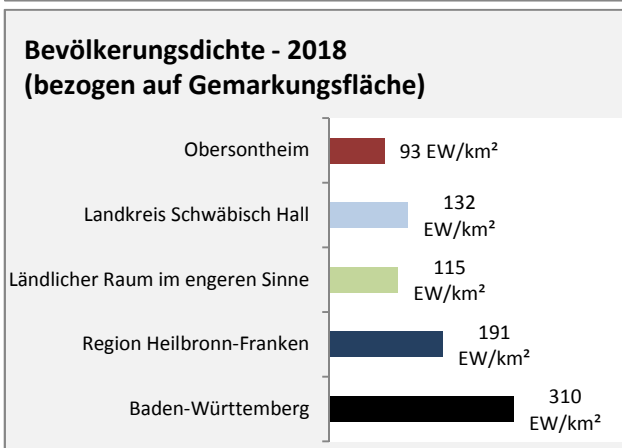
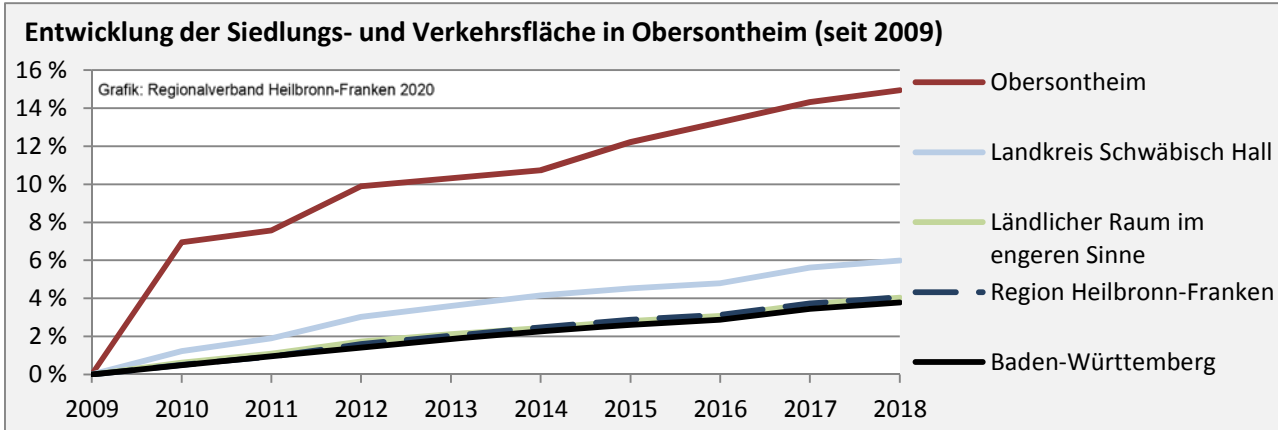
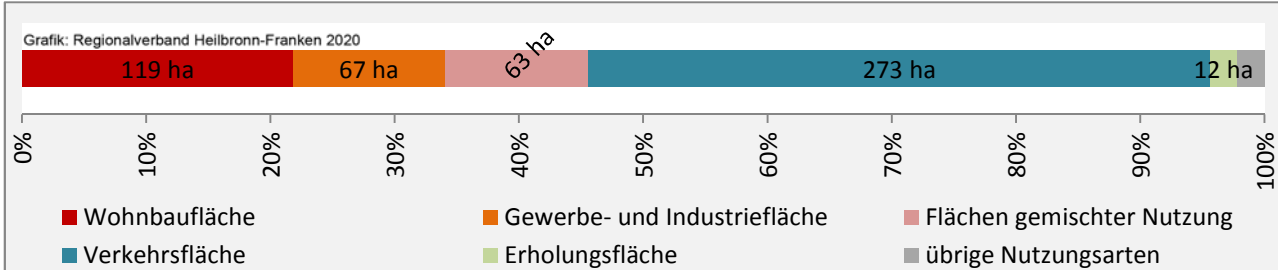
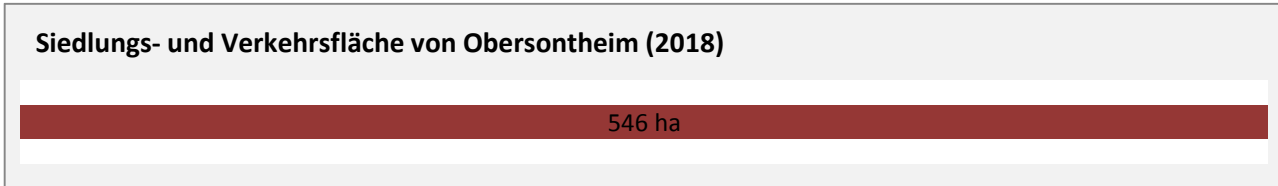
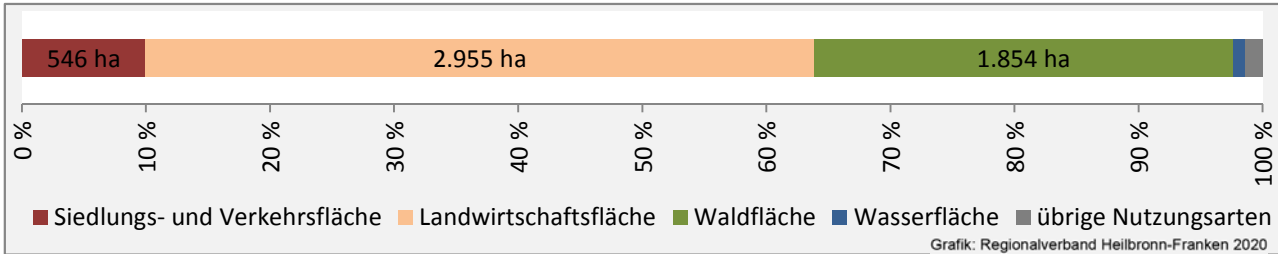
# Obersontheim - Wohnungsbestand und -entwicklung



Datengrundlage: Statistisches Landesamt Baden-Württemberg (ab 2011: Zensus 2011)

Abbildungen und Berechnungen: Regionalverband Heilbronn-Franken

# Obersontheim - Flächenentwicklung



Datengrundlage: Landesamt für Statistik Baden-Württemberg

Abbildungen und Berechnungen: Regionalverband Heilbronn-Franken