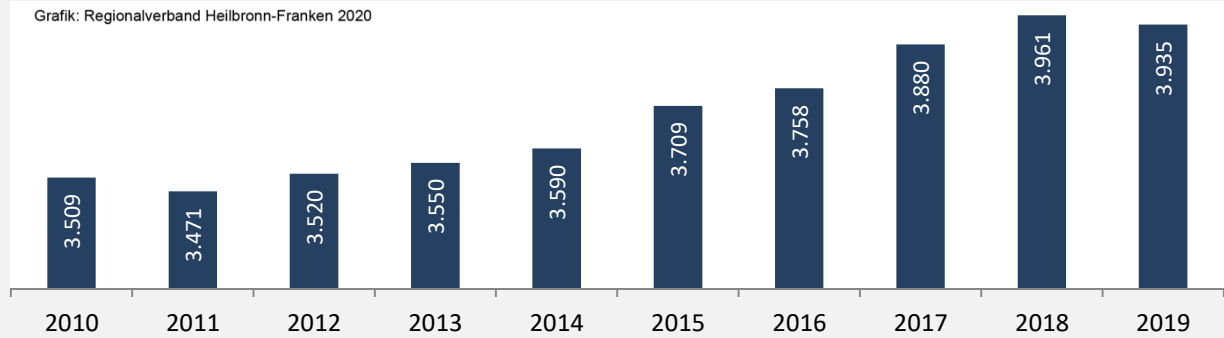


# Neckarwestheim - Bevölkerung

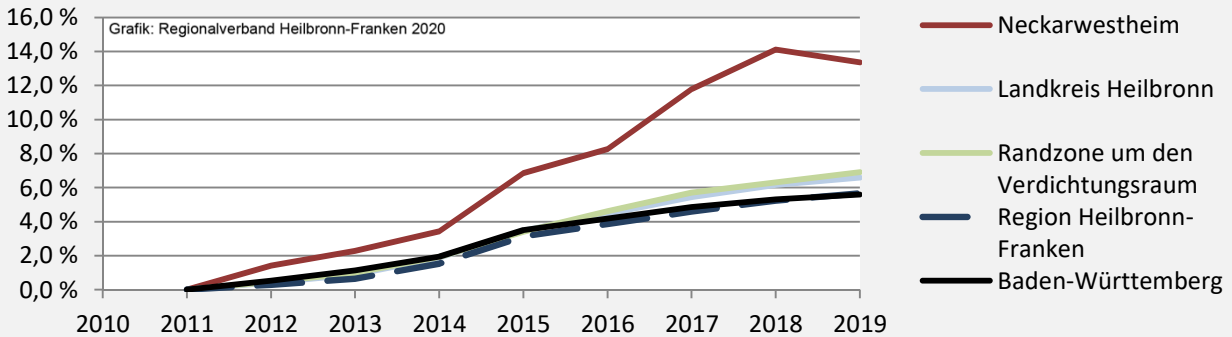
## Bevölkerungsstand in Neckarwestheim (2010 bis 2019)

Grafik: Regionalverband Heilbronn-Franken 2020



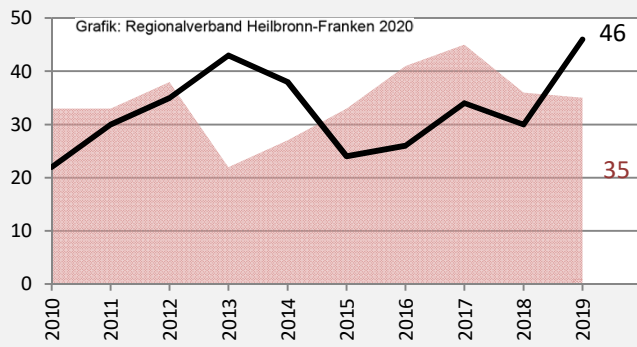
## Bevölkerungsentwicklung in Neckarwestheim (seit 2010)

Grafik: Regionalverband Heilbronn-Franken 2020

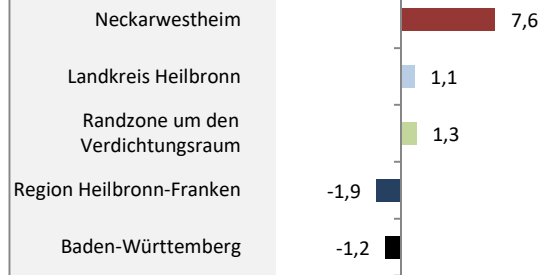


Geburten und Sterbefälle in Neckarwestheim

Grafik: Regionalverband Heilbronn-Franken 2020

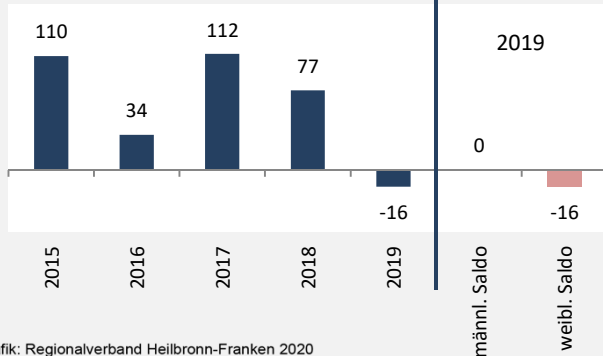


## 5-Jahres-Wertung (2015 - 2019): natürliche Bevölkerungsentwicklung pro 1.000 Einwohner



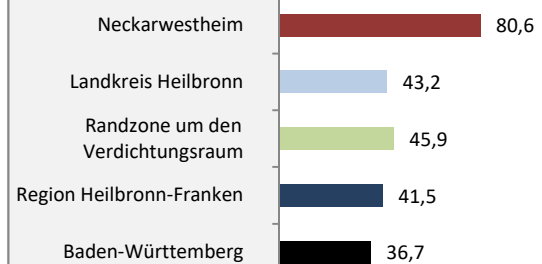
Grafik: Regionalverband Heilbronn-Franken 2020

## Wanderungssaldi Neckarwestheim



Grafik: Regionalverband Heilbronn-Franken 2020

## 5-Jahres-Wertung (2015 - 2019): Wanderungsgewinne bzw. -verluste pro 1.000 Einwohner

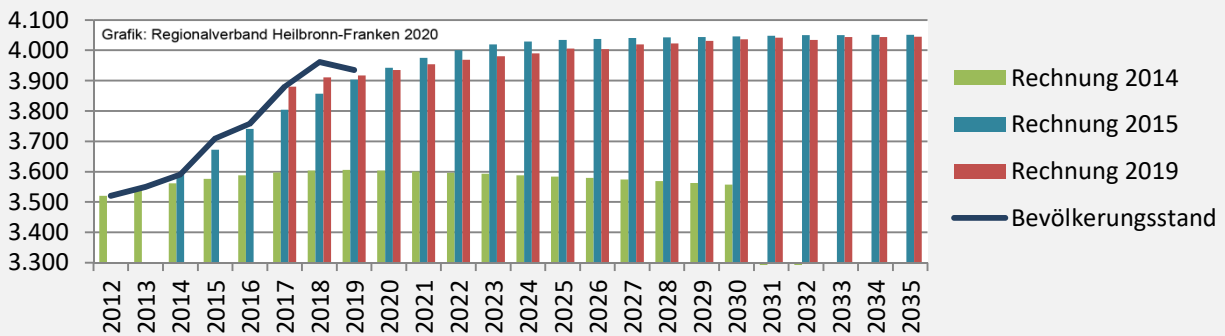


Datengrundlage: Landesamt für Statistik Baden-Württemberg

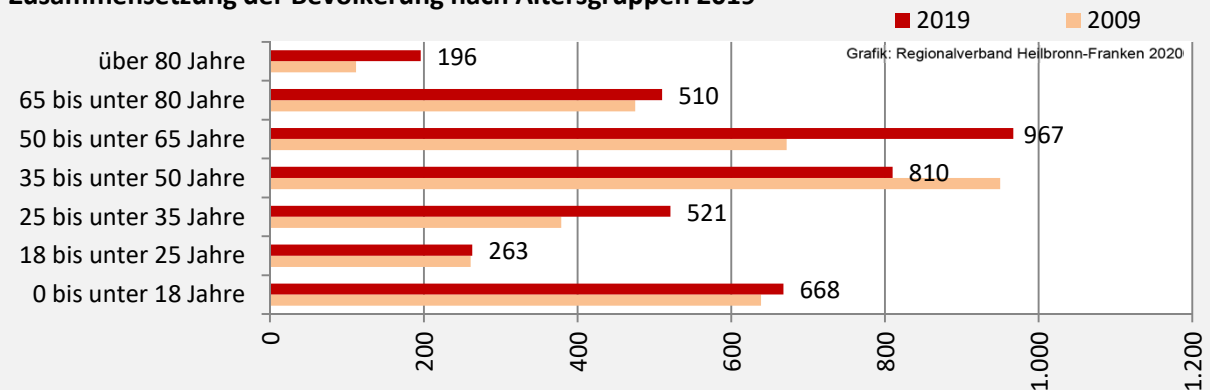
Abbildungen und Berechnungen: Regionalverband Heilbronn-Franken

# Neckarwestheim - Bevölkerung

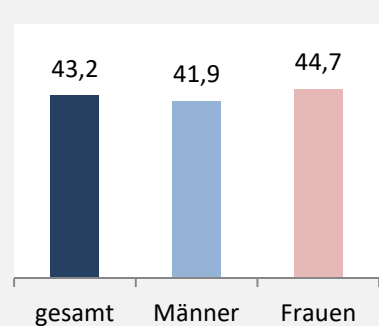
## Vorausrechnungsergebnisse im Vergleich



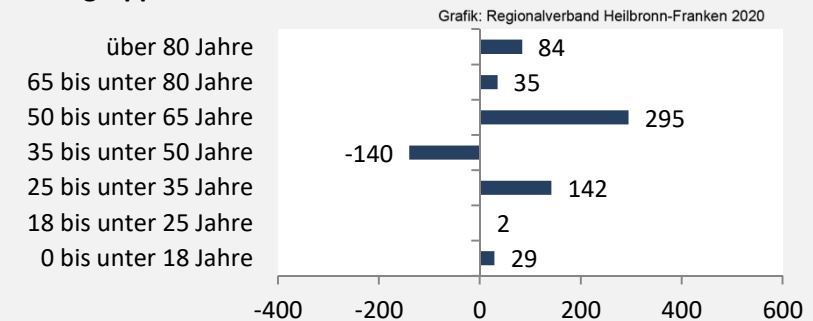
## Zusammensetzung der Bevölkerung nach Altersgruppen 2019



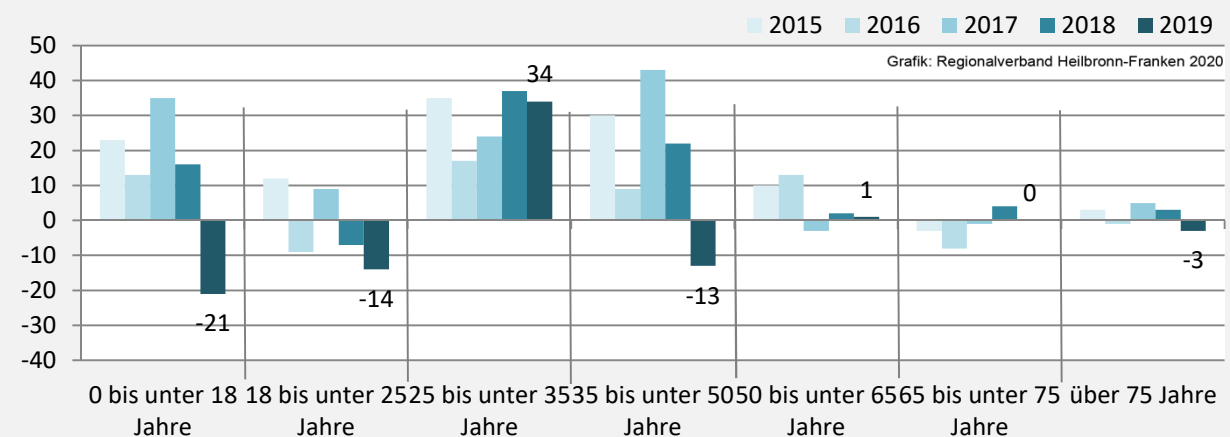
## Durchschnittsalter Neckarwestheim 2019



## Veränderung der Bevölkerungszusammensetzung nach Altersgruppen in Neckarwestheim zwischen 2009 und 2019



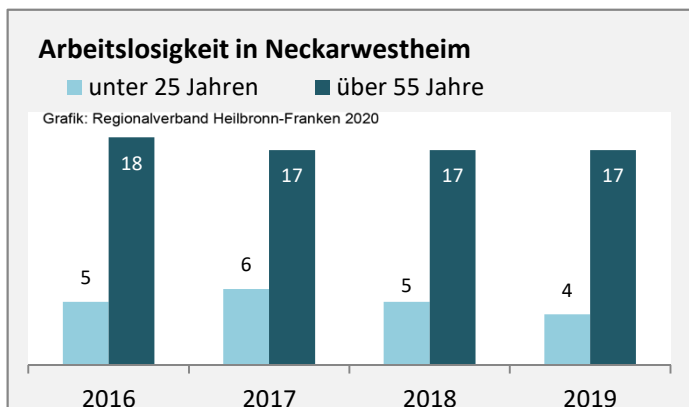
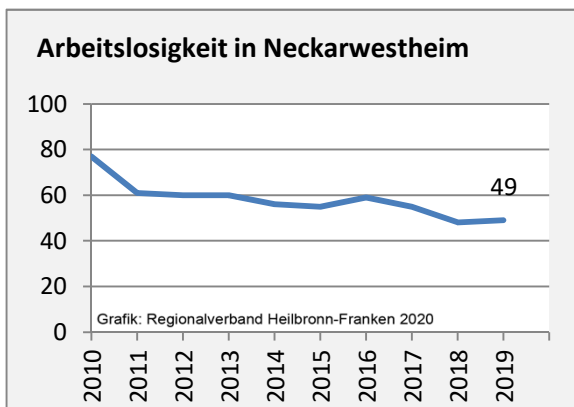
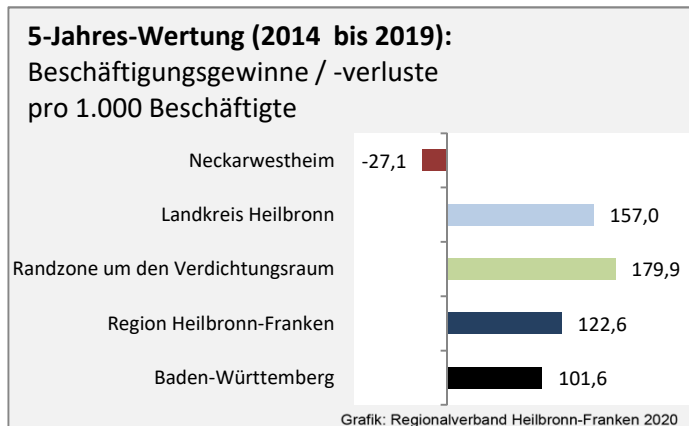
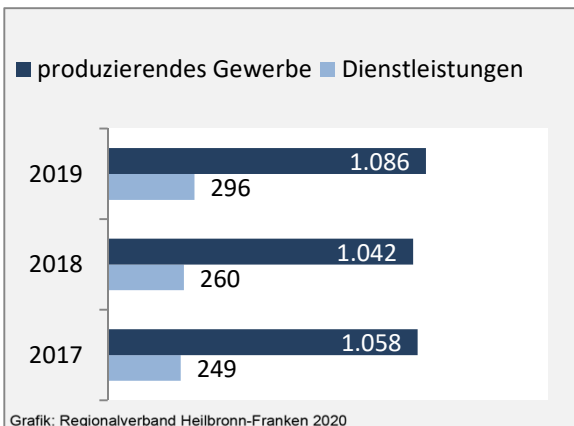
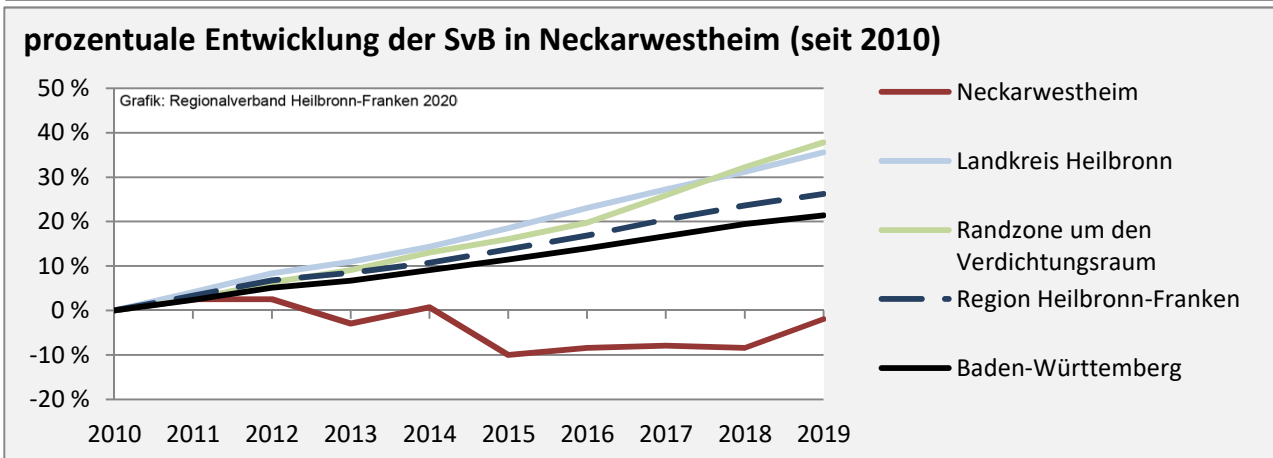
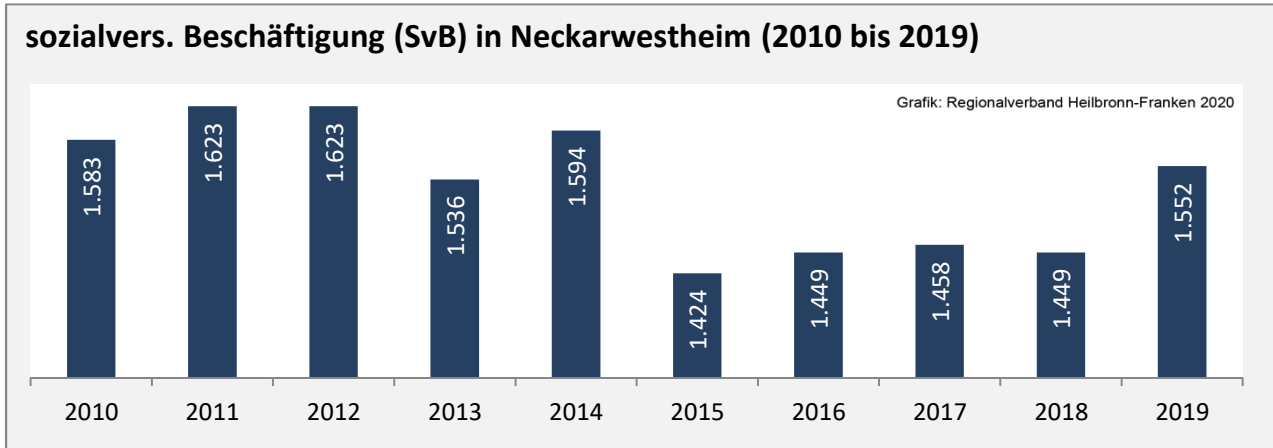
## Wanderungssaldi nach Altersgruppen in Neckarwestheim für die letzten fünf Jahre



Datengrundlage: Landesamt für Statistik Baden-Württemberg

Abbildungen und Berechnungen: Regionalverband Heilbronn-Franken

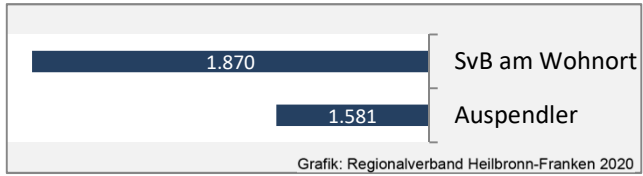
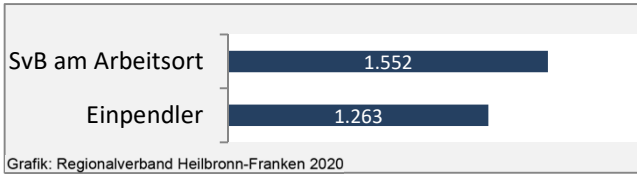
# Neckarwestheim - Beschäftigung



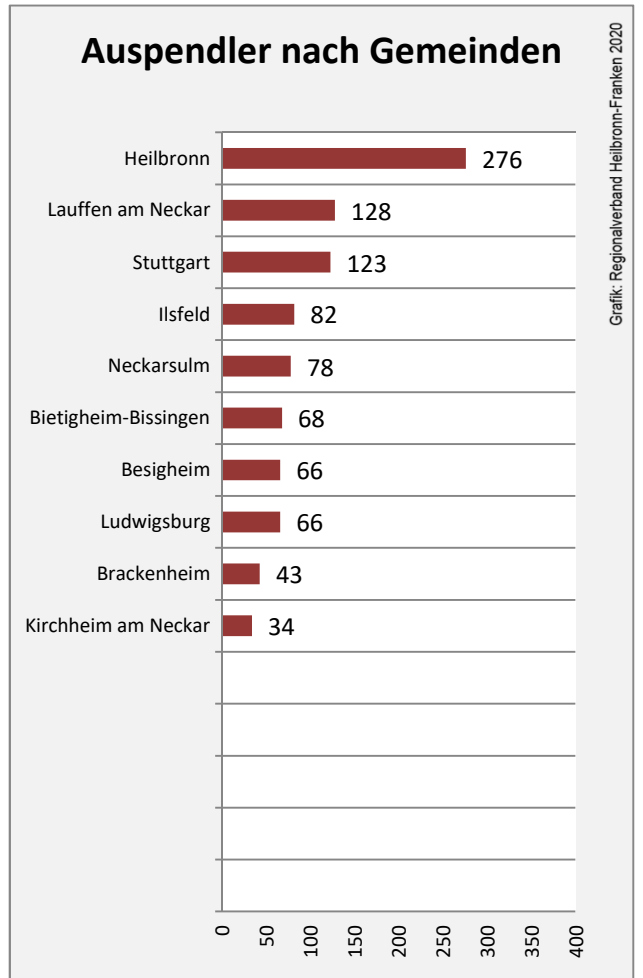
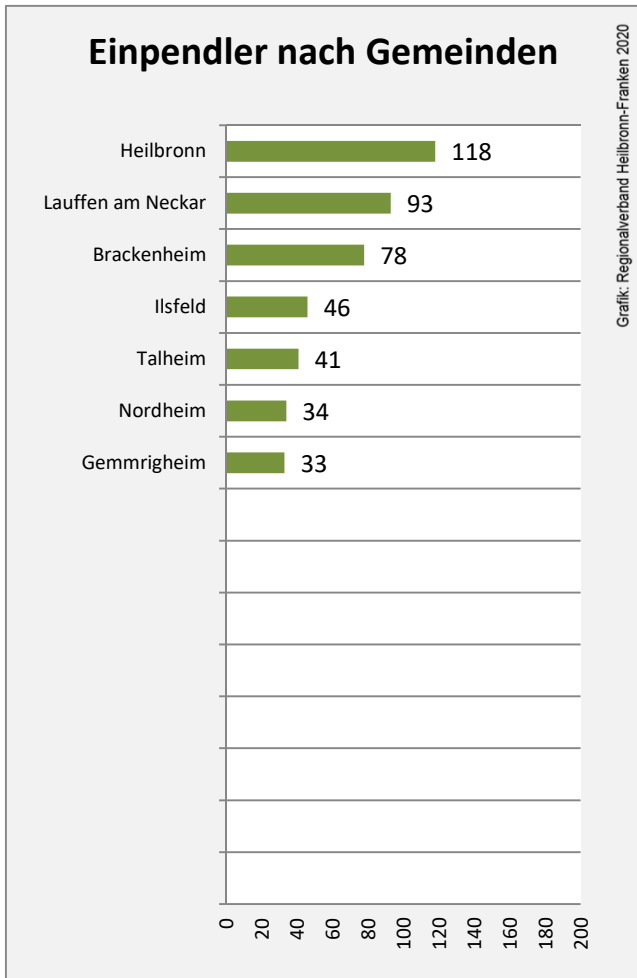
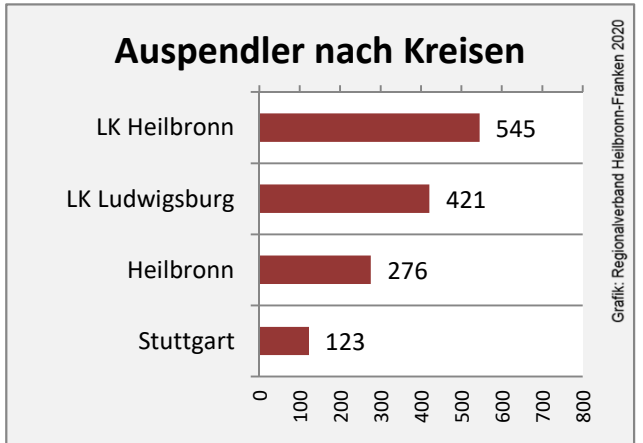
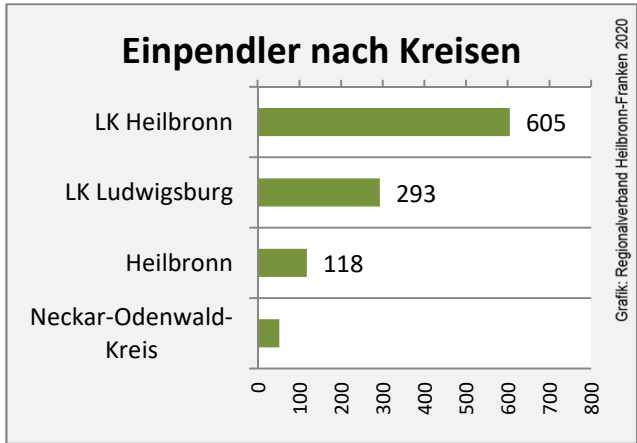
Datengrundlage: Statistik der Bundesagentur für Arbeit

Abbildungen und Berechnungen: Regionalverband Heilbronn-Franken

# Neckarwestheim - Pendlerverflechtungen 2019



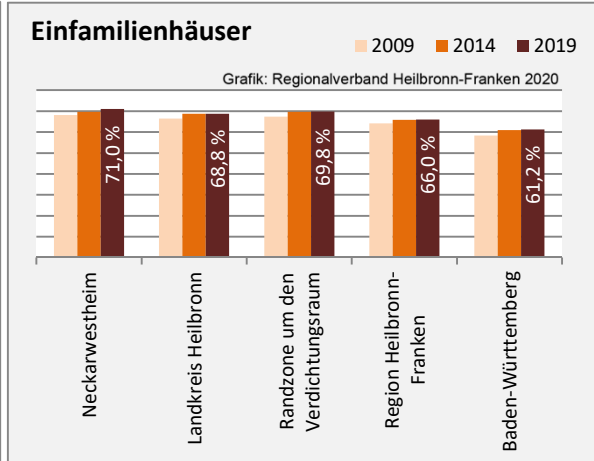
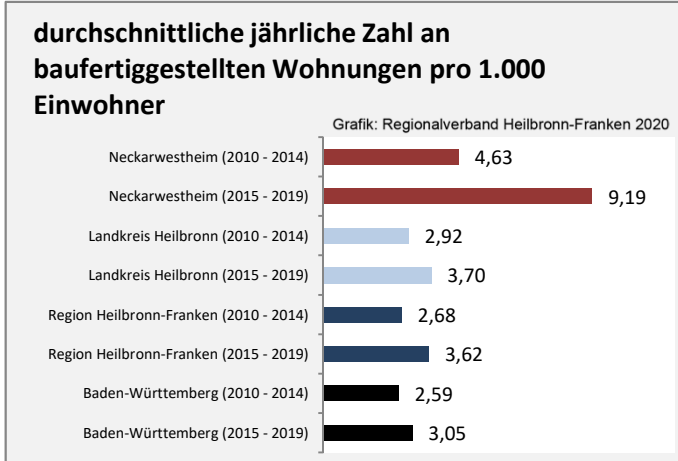
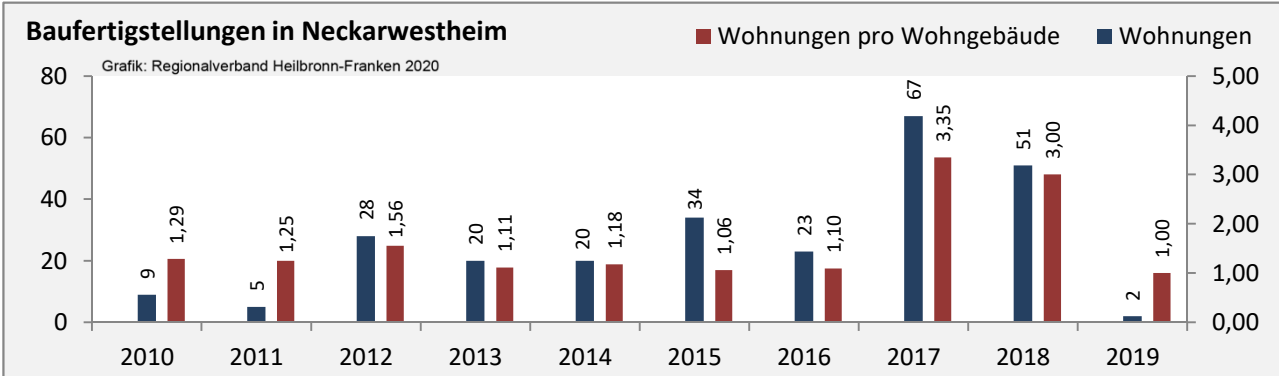
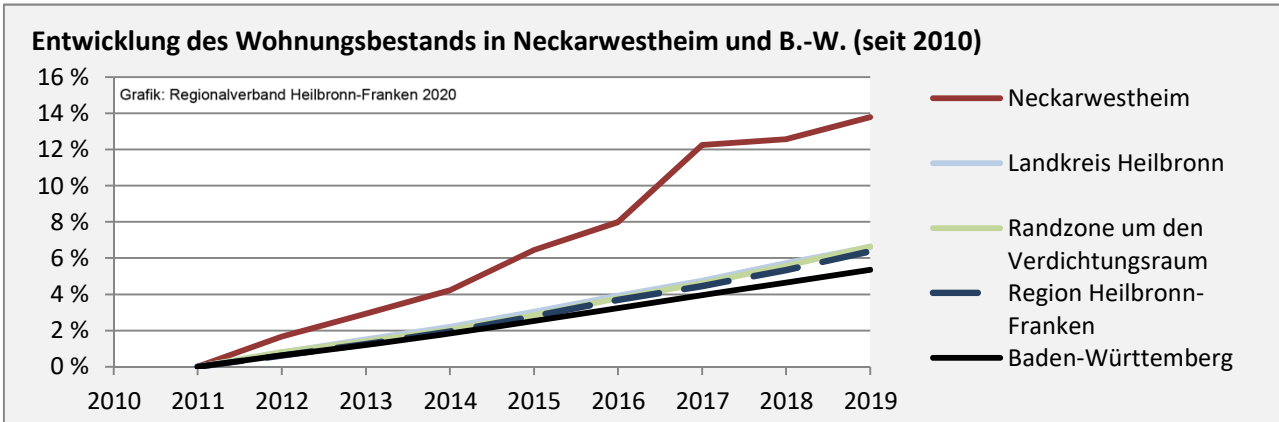
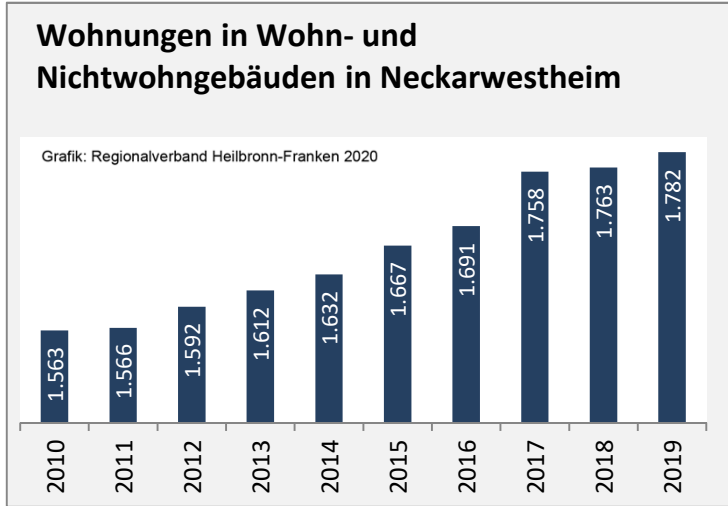
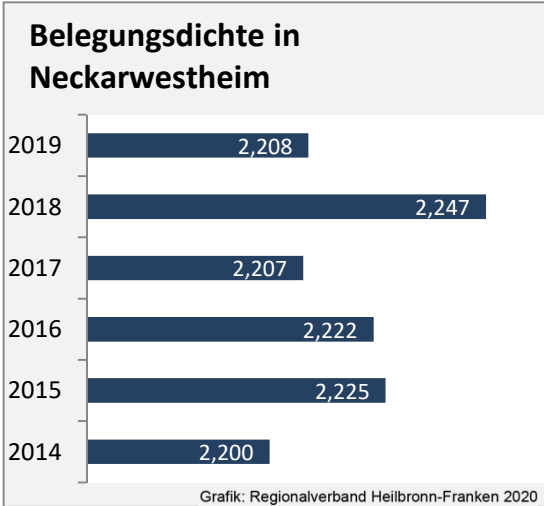
**Pendlersaldo: -318**



Datengrundlage: Statistik der Bundesagentur für Arbeit

Abbildungen: Regionalverband Heilbronn-Franken (keine Berücksichtigung von Werten unter 30)

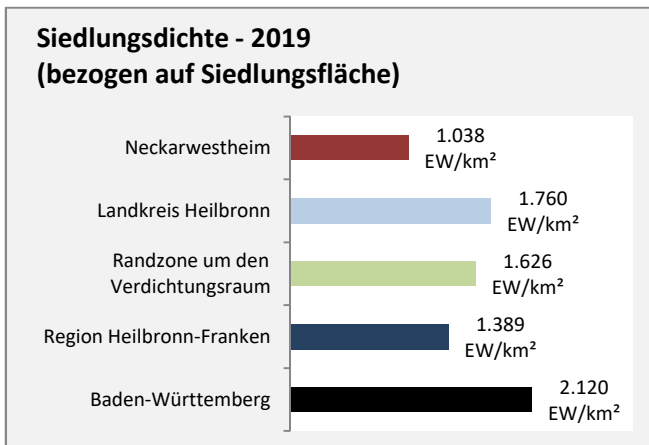
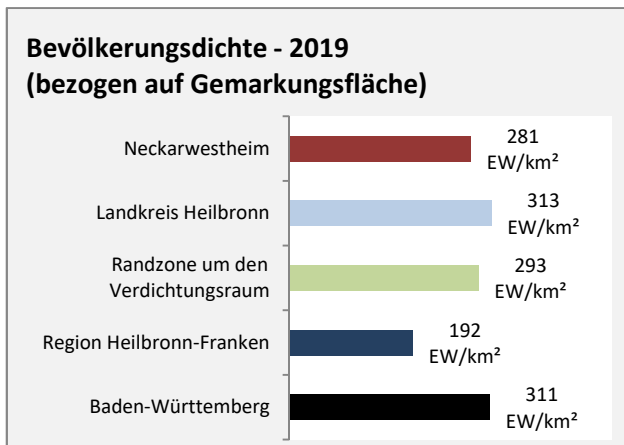
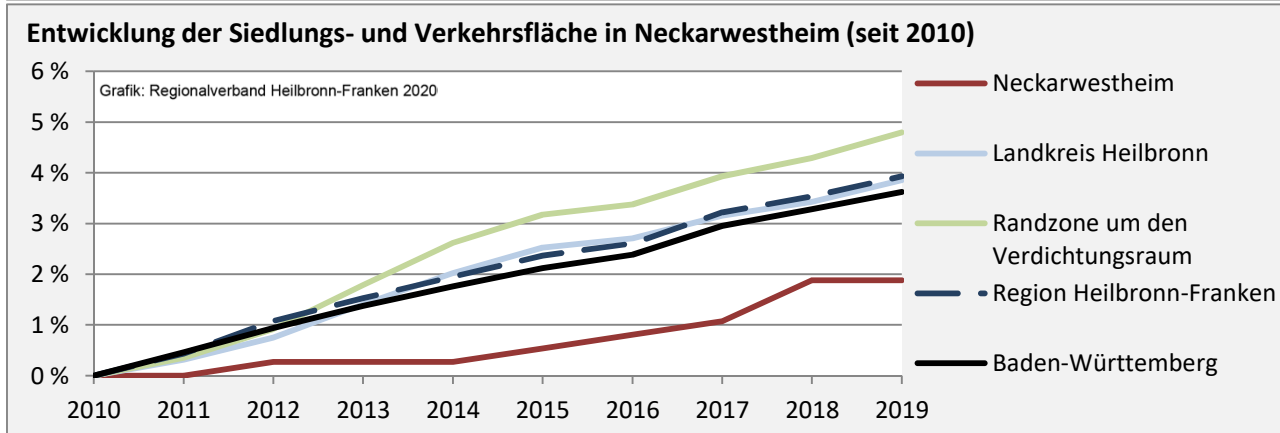
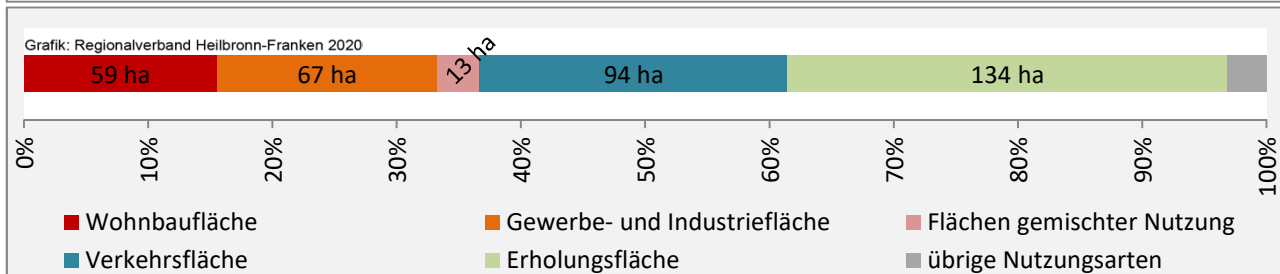
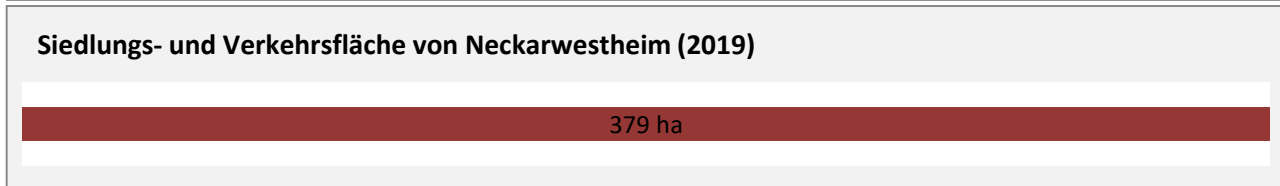
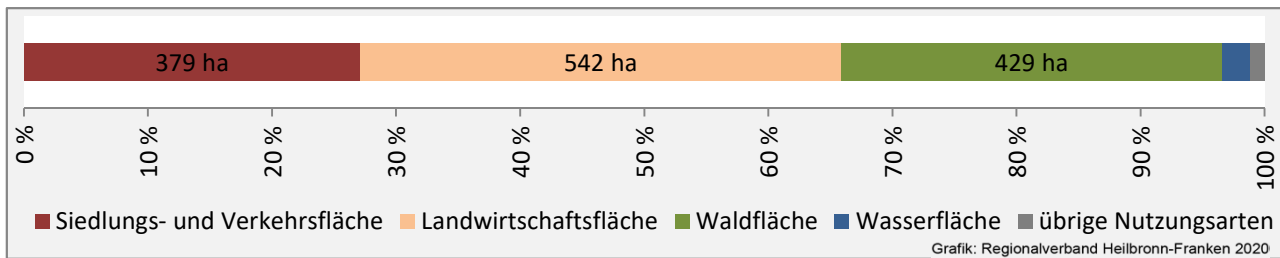
# Neckarwestheim - Wohnungsbestand und -entwicklung



Datengrundlage: Statistisches Landesamt Baden-Württemberg (ab 2011: Zensus 2011)

Abbildungen und Berechnungen: Regionalverband Heilbronn-Franken

# Neckarwestheim - Flächenentwicklung



Datengrundlage: Landesamt für Statistik Baden-Württemberg

Abbildungen und Berechnungen: Regionalverband Heilbronn-Franken