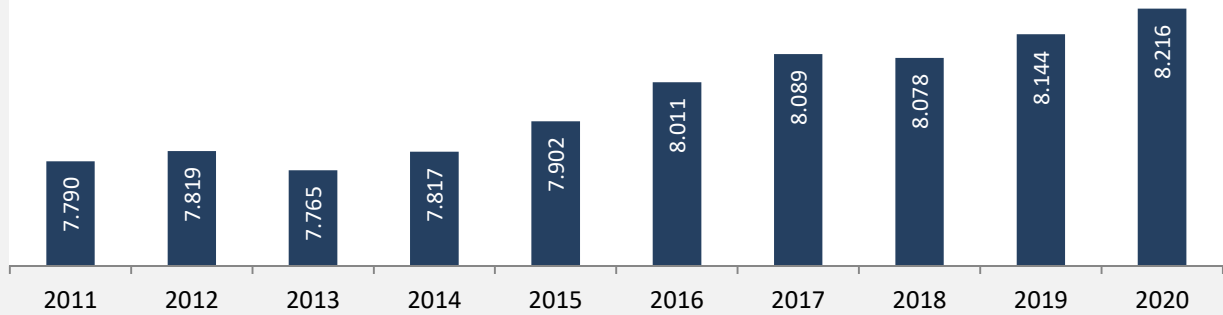


# Möckmühl - Bevölkerung

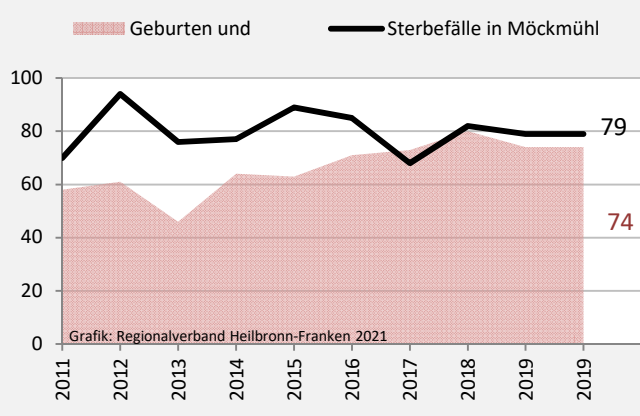
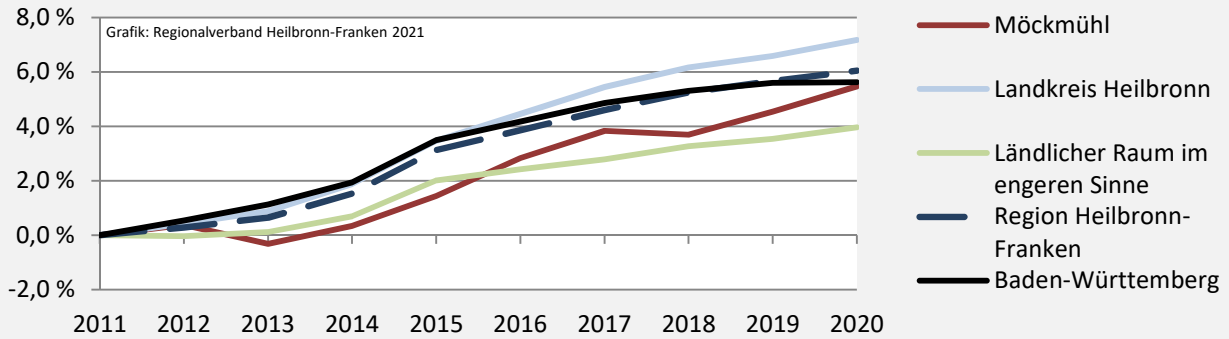
## Bevölkerungsstand in Möckmühl (2011 bis 2020)

Grafik: Regionalverband Heilbronn-Franken 2021




## Bevölkerungsentwicklung in Möckmühl (seit 2011)

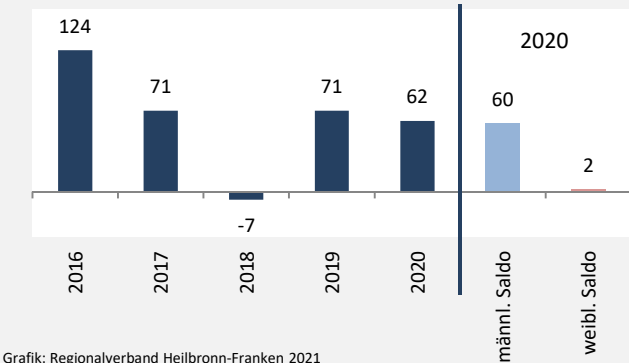
Grafik: Regionalverband Heilbronn-Franken 2021



### 5-Jahres-Wertung (2016 - 2020): natürliche Bevölkerungsentwicklung pro 1.000 Einwohner

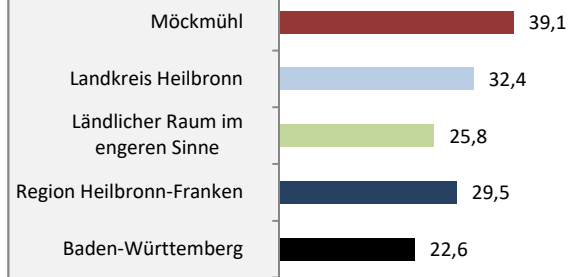


## Wanderungssaldi Möckmühl



Grafik: Regionalverband Heilbronn-Franken 2021

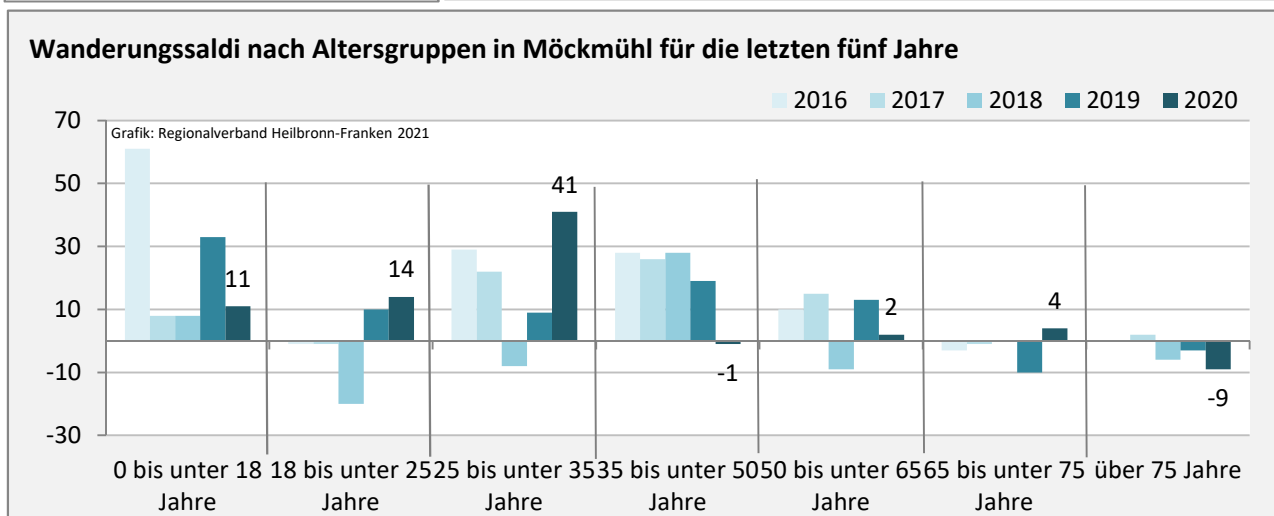
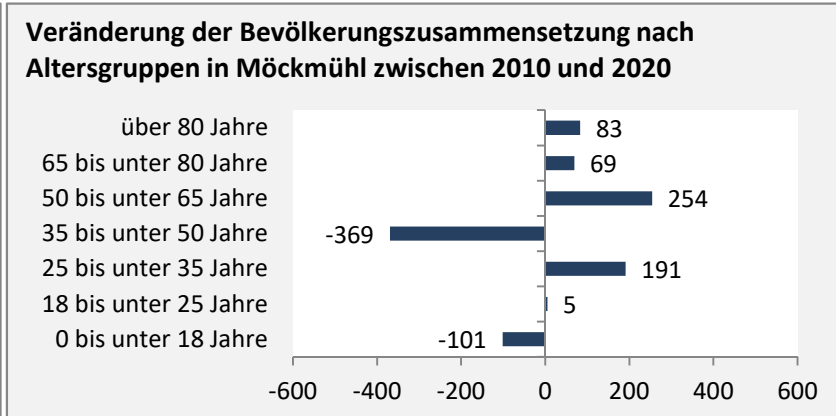
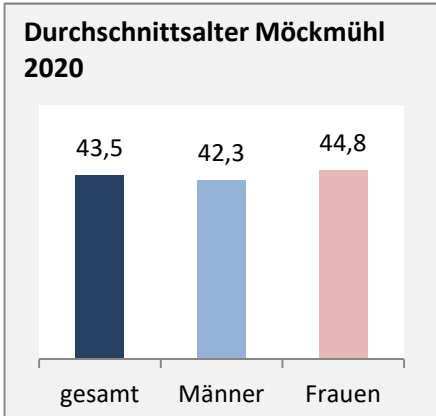
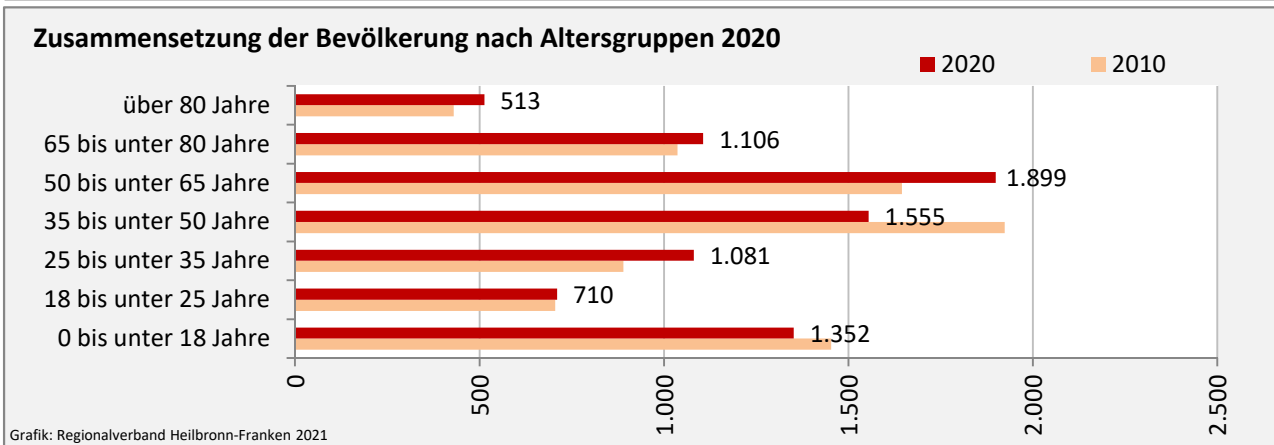
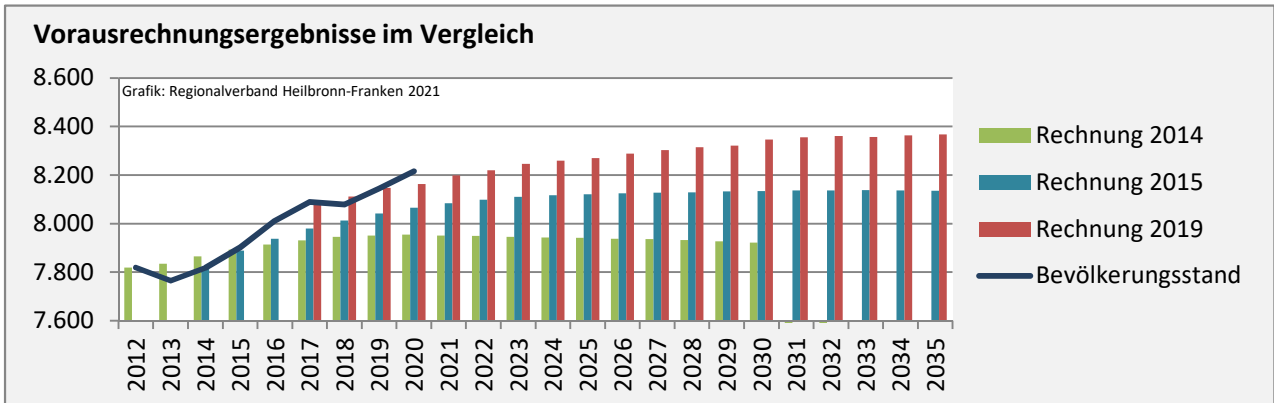
### 5-Jahres-Wertung (2016 - 2020): Wanderungsgewinne bzw. -verluste pro 1.000 Einwohner



Datengrundlage: Landesamt für Statistik Baden-Württemberg

Abbildungen und Berechnungen: Regionalverband Heilbronn-Franken

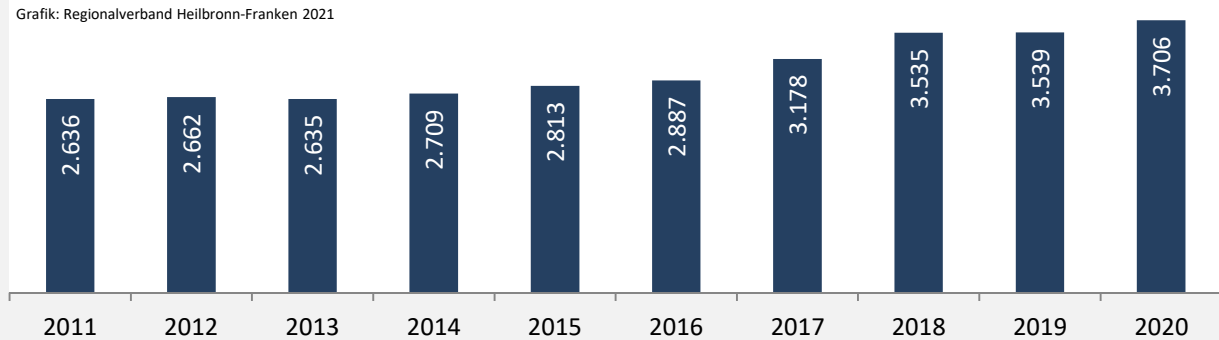
# Möckmühl - Bevölkerung



# Möckmühl - Beschäftigung

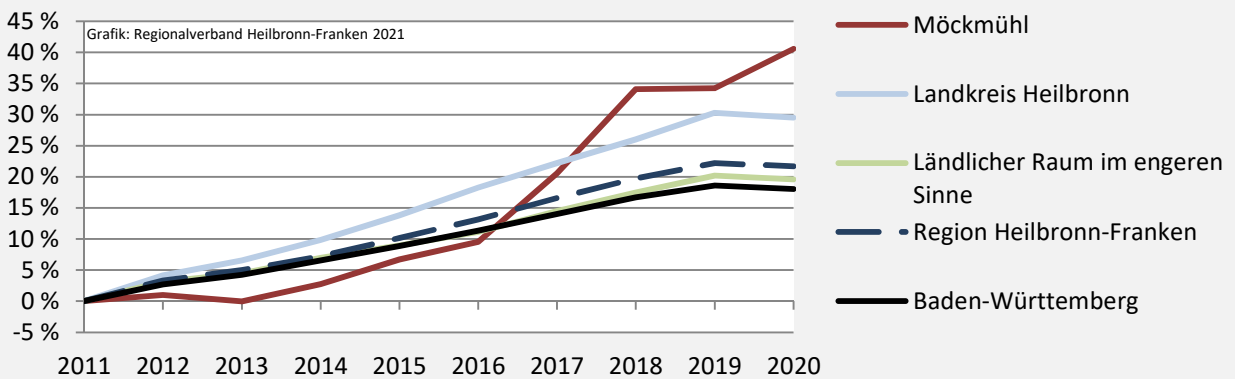
## sozialvers. Beschäftigung (SvB) in Möckmühl (2011 bis 2020)

Grafik: Regionalverband Heilbronn-Franken 2021

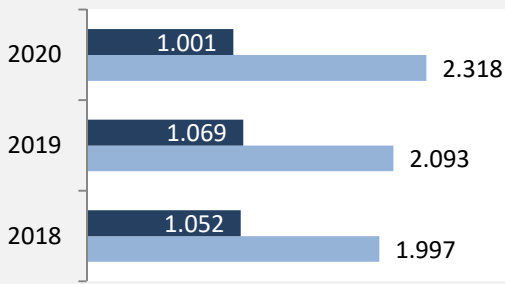


## prozentuale Entwicklung der SvB in Möckmühl (seit 2011)

Grafik: Regionalverband Heilbronn-Franken 2021



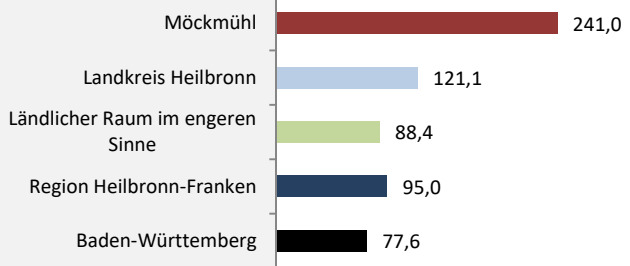
■ produzierendes Gewerbe ■ Dienstleistungen



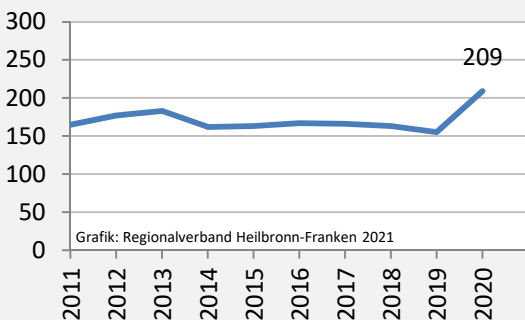
Grafik: Regionalverband Heilbronn-Franken 2021

## 5-Jahres-Wertung (2015 bis 2020):

Beschäftigungsgewinne / -verluste pro 1.000 Beschäftigte



## Arbeitslosigkeit in Möckmühl

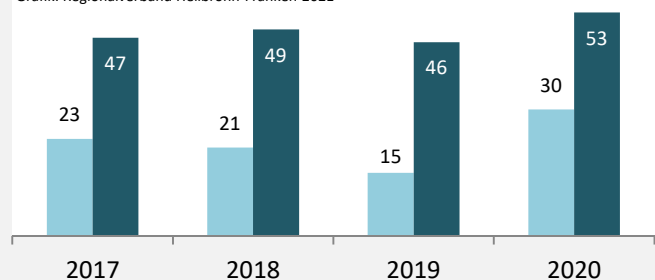


Grafik: Regionalverband Heilbronn-Franken 2021

## Arbeitslosigkeit in Möckmühl

■ unter 25 Jahre ■ über 55 Jahre

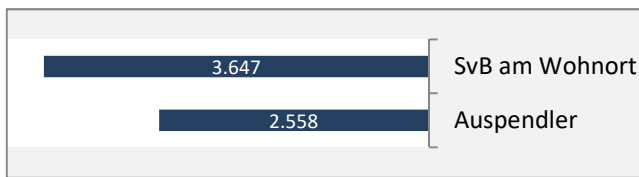
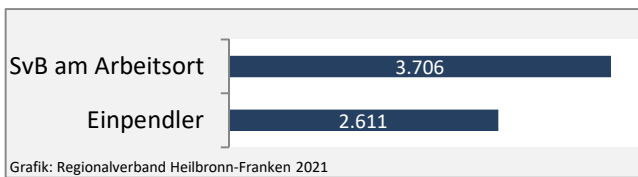
Grafik: Regionalverband Heilbronn-Franken 2021



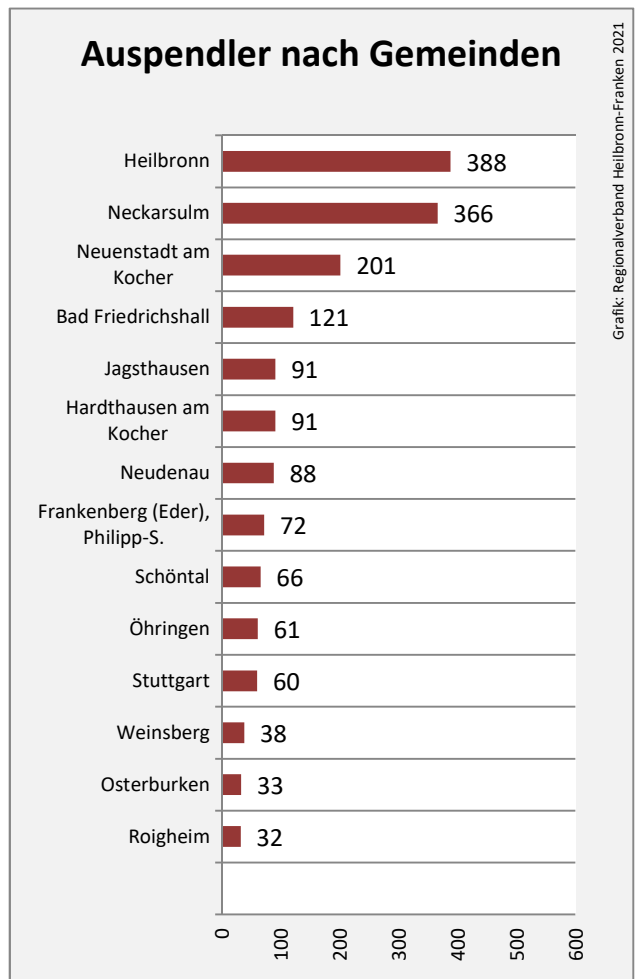
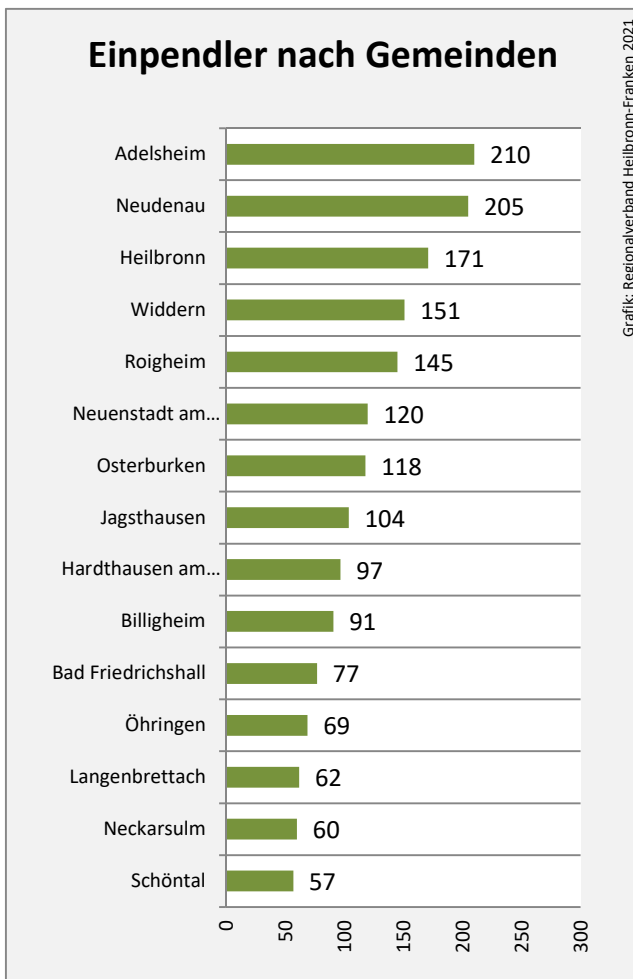
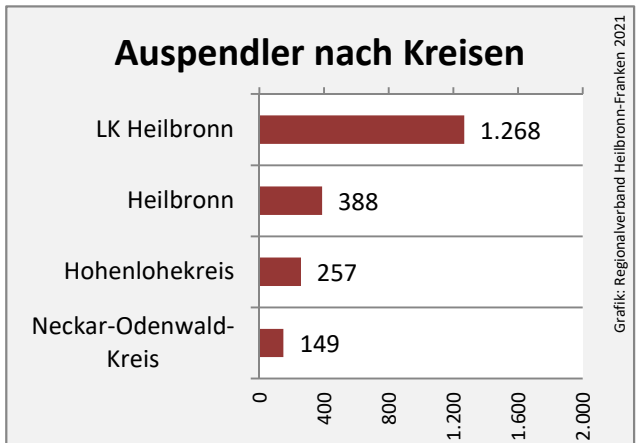
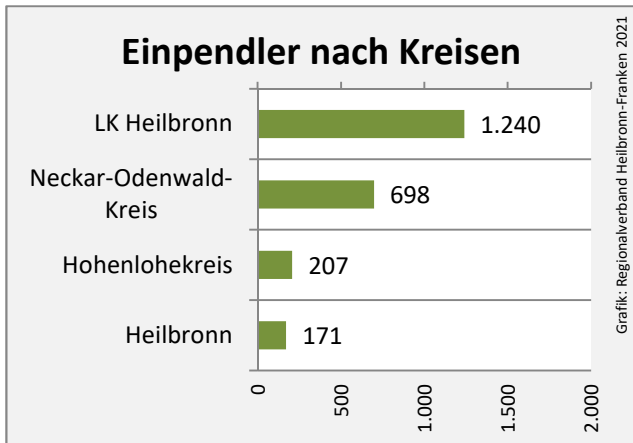
Datengrundlage: Statistik der Bundesagentur für Arbeit

Abbildungen und Berechnungen: Regionalverband Heilbronn-Franken

# Möckmühl - Pendlerverflechtungen 2020



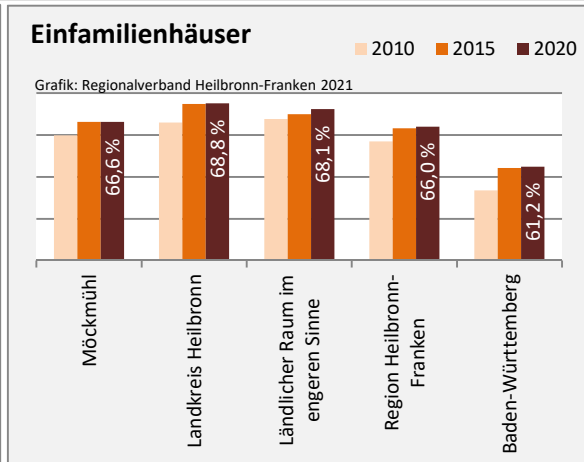
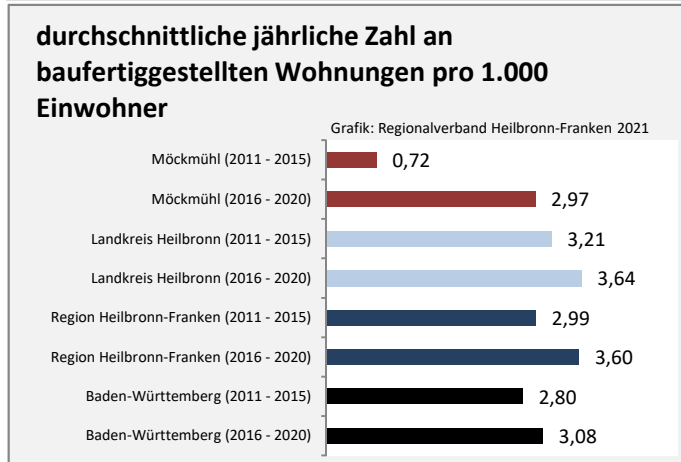
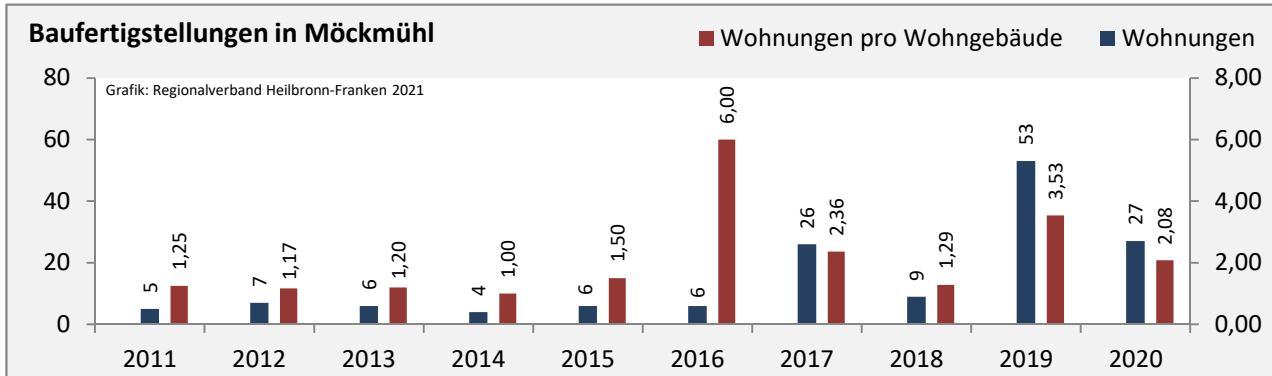
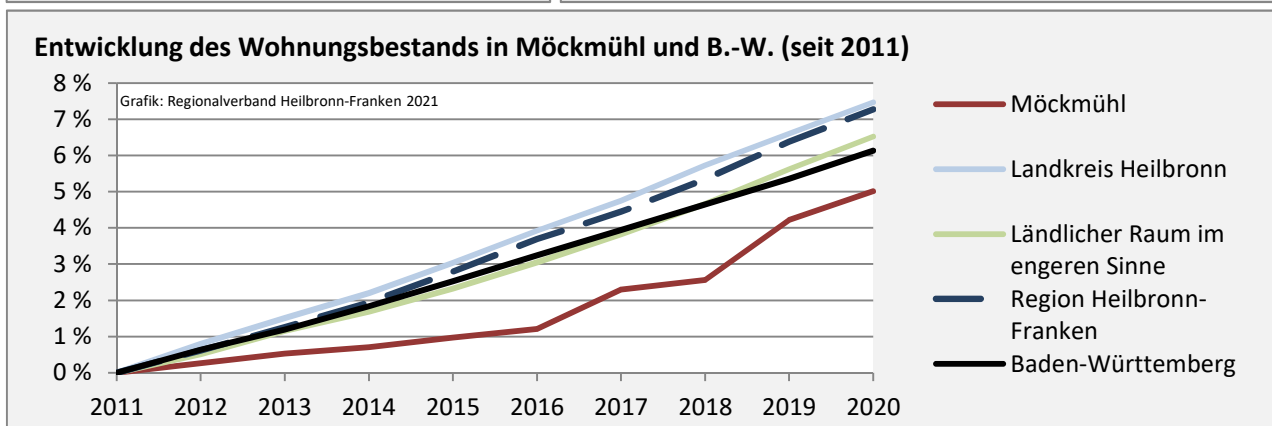
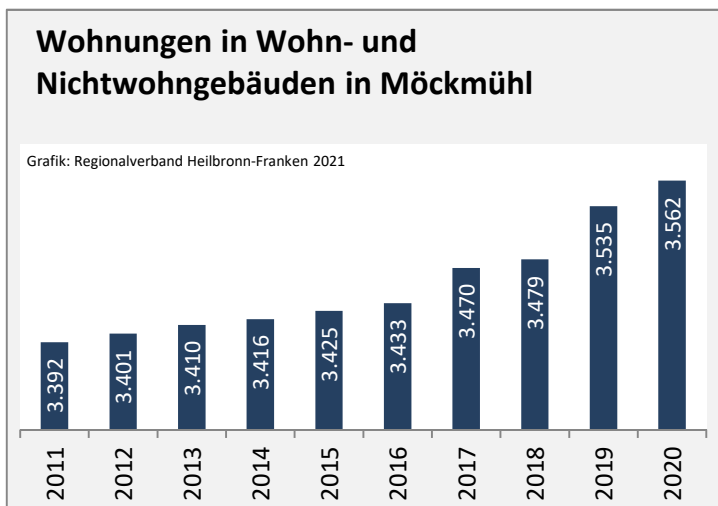
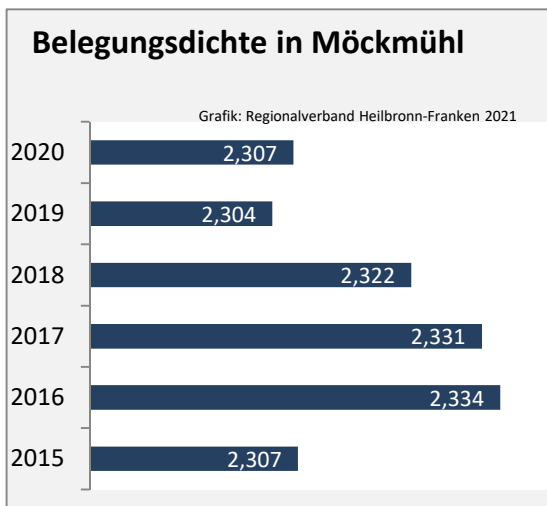
**Pendlersaldo: 53**



Datengrundlage: Statistik der Bundesagentur für Arbeit

Abbildungen: Regionalverband Heilbronn-Franken (keine Berücksichtigung von Werten unter 30)

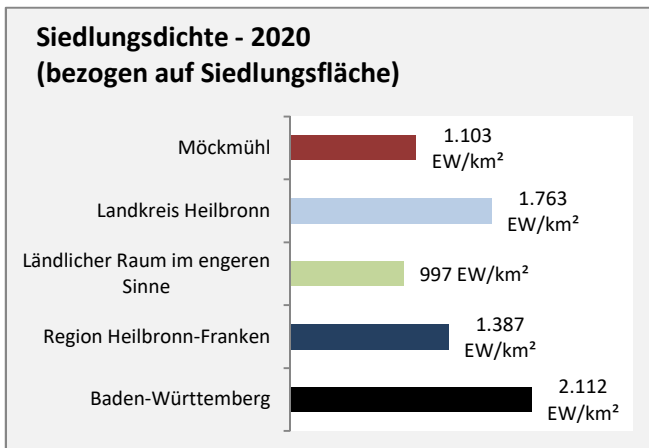
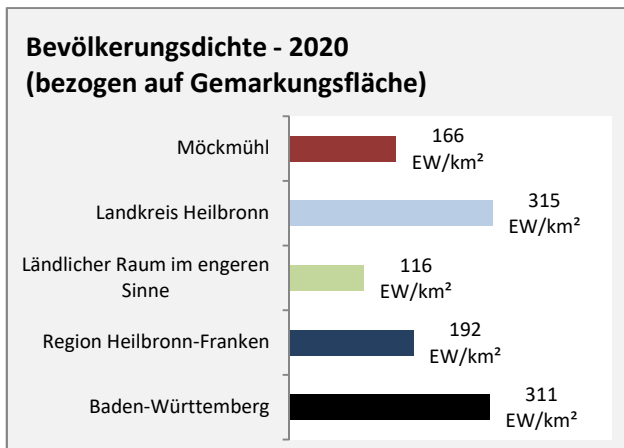
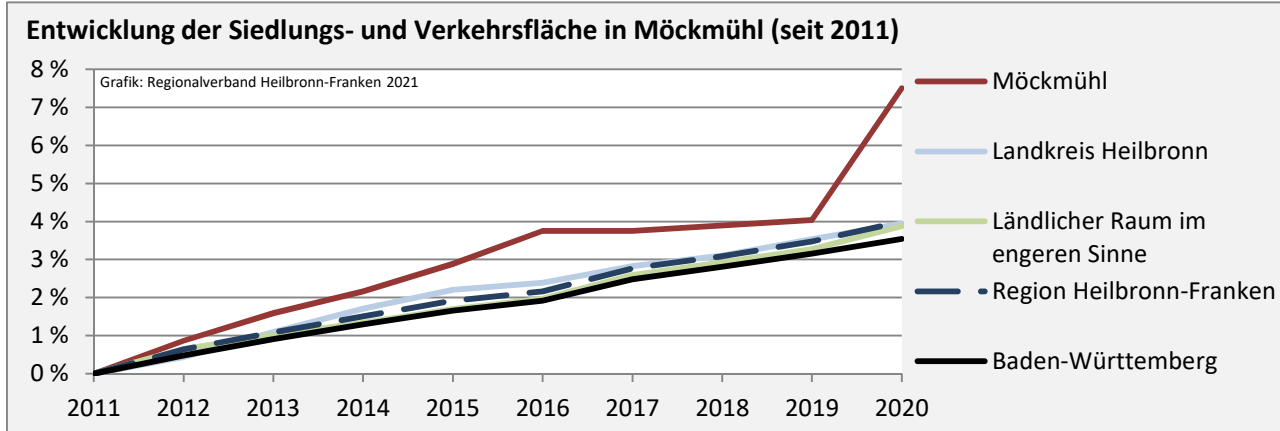
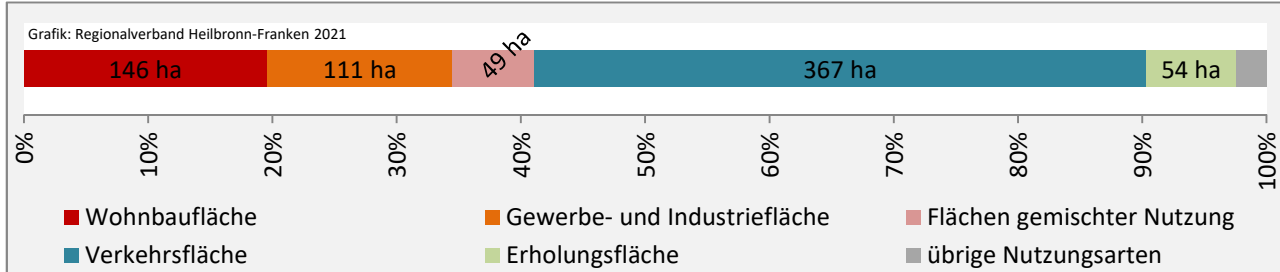
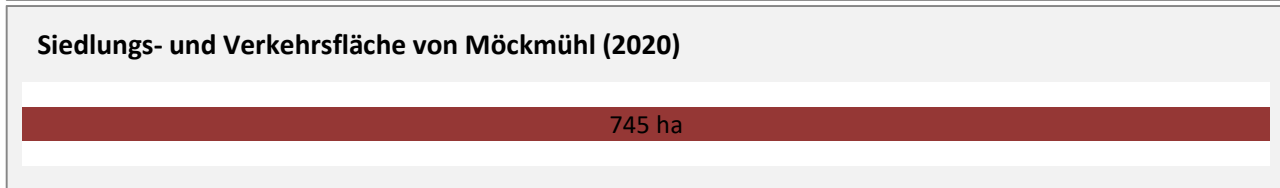
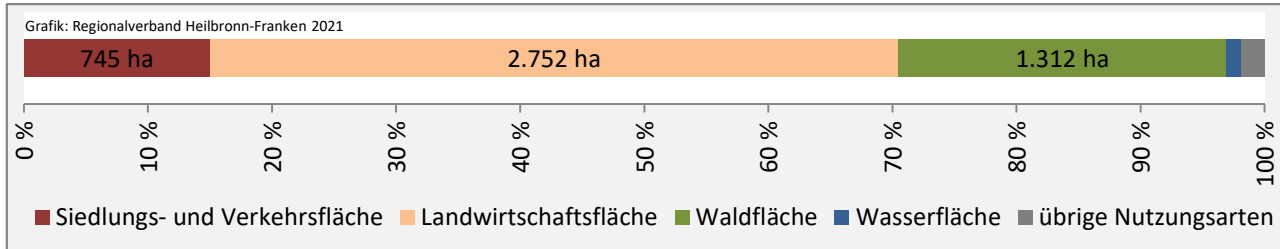
# Möckmühl - Wohnungsbestand und -entwicklung



Datengrundlage: Statistisches Landesamt Baden-Württemberg (ab 2011: Zensus 2011)

Abbildungen und Berechnungen: Regionalverband Heilbronn-Franken

# Möckmühl - Flächenentwicklung



Datengrundlage: Landesamt für Statistik Baden-Württemberg

Abbildungen und Berechnungen: Regionalverband Heilbronn-Franken