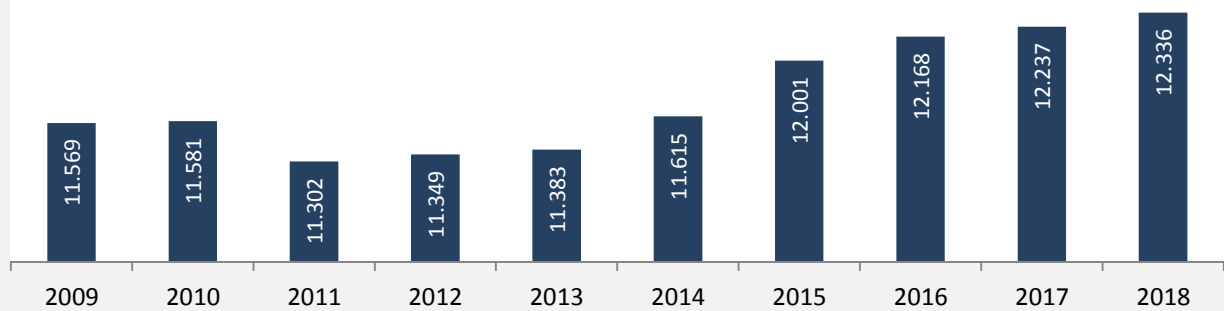


# Weinsberg - Bevölkerung

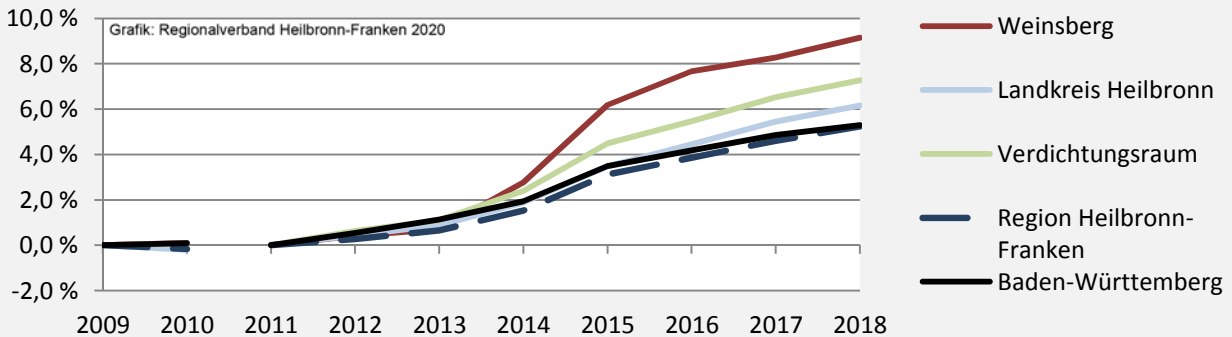
## Bevölkerungsstand in Weinsberg (2009 bis 2018)

Grafik: Regionalverband Heilbronn-Franken 2020

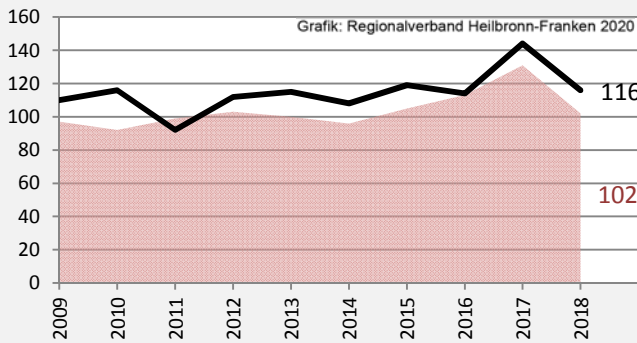


## Bevölkerungsentwicklung in Weinsberg (seit 2009)

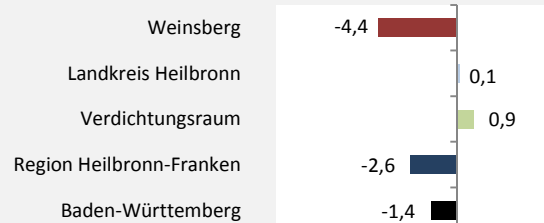
Grafik: Regionalverband Heilbronn-Franken 2020



Geburten und Sterbefälle in Weinsberg

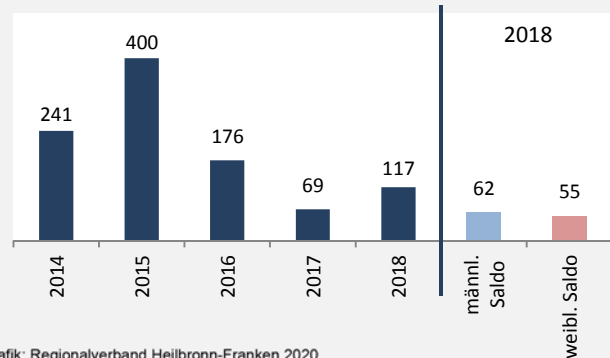


## 5-Jahres-Wertung (2014 - 2018): natürliche Bevölkerungsentwicklung pro 1.000 Einwohner



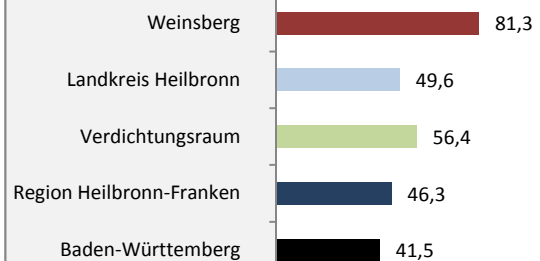
Grafik: Regionalverband Heilbronn-Franken 2020

## Wanderungssaldi Weinsberg



Grafik: Regionalverband Heilbronn-Franken 2020

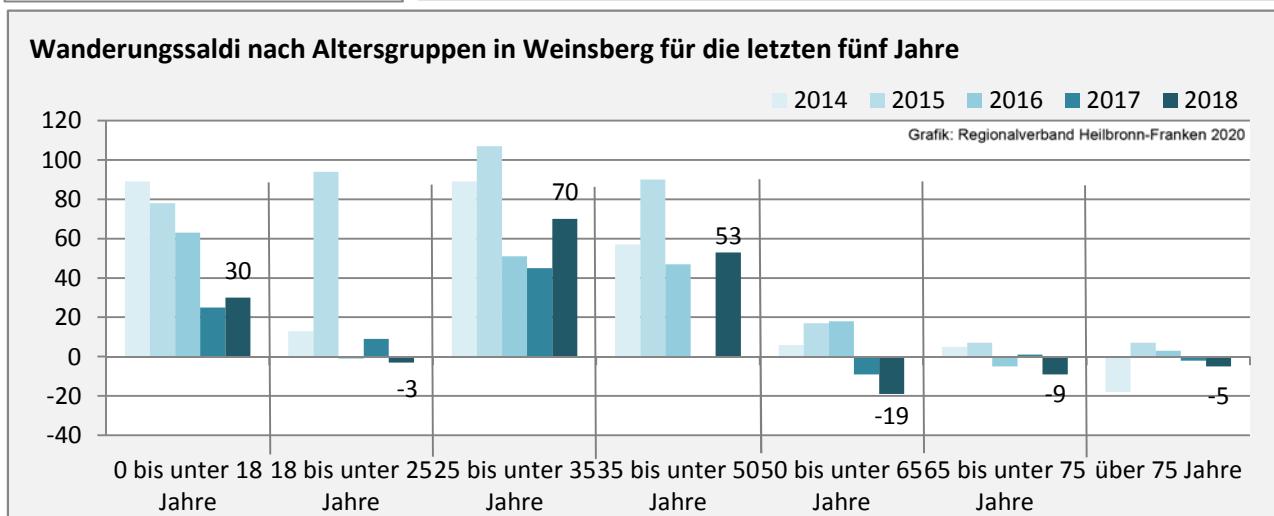
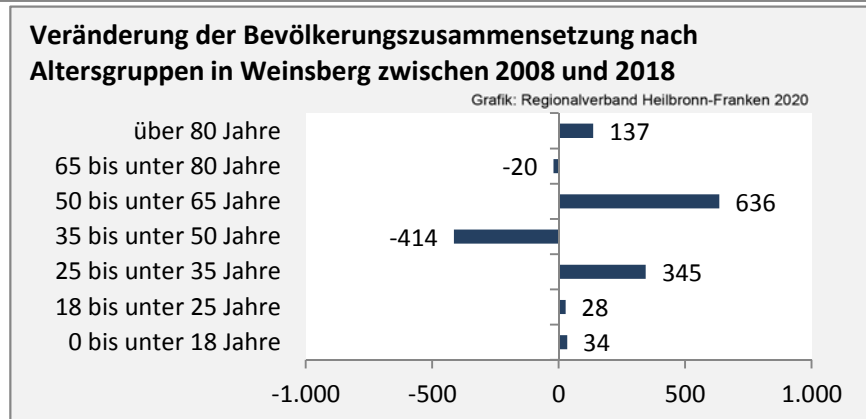
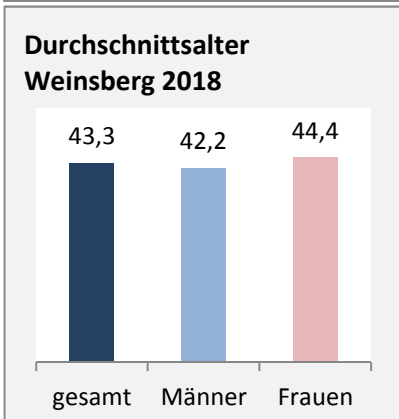
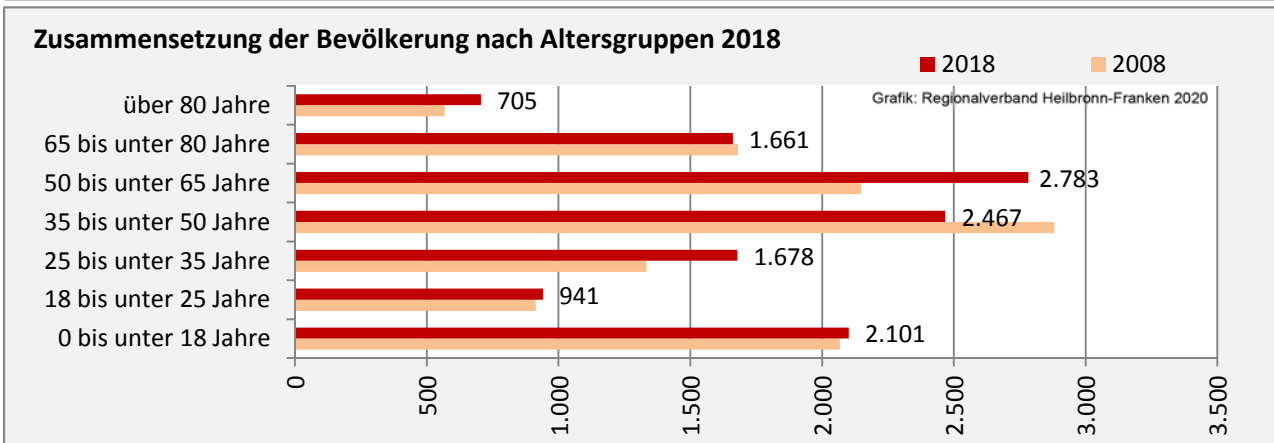
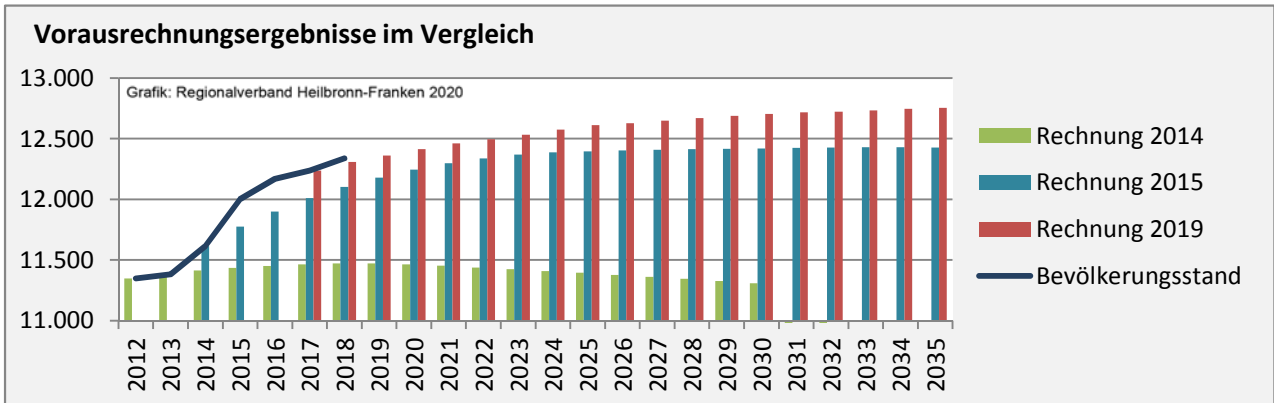
## 5-Jahres-Wertung (2014 - 2018): Wanderungsgewinne bzw. -verluste pro 1.000 Einwohner



Datengrundlage: Landesamt für Statistik Baden-Württemberg

Abbildungen und Berechnungen: Regionalverband Heilbronn-Franken

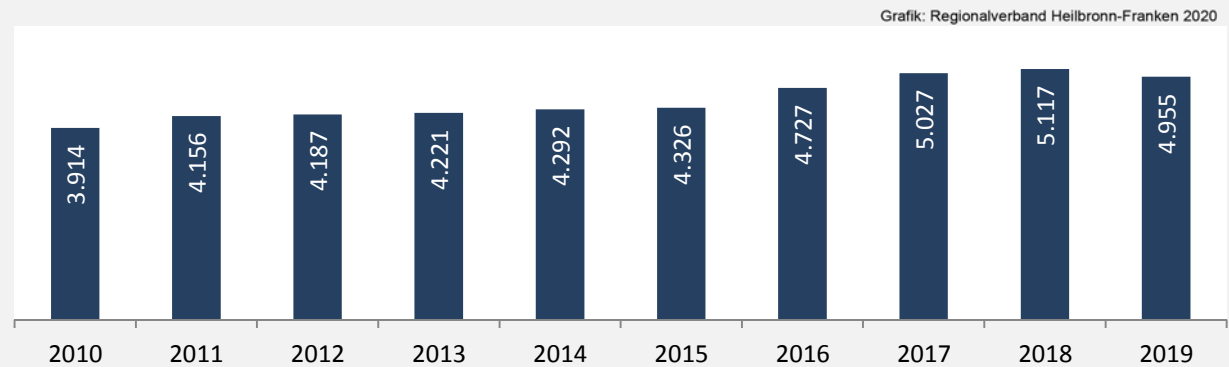
# Weinsberg - Bevölkerung



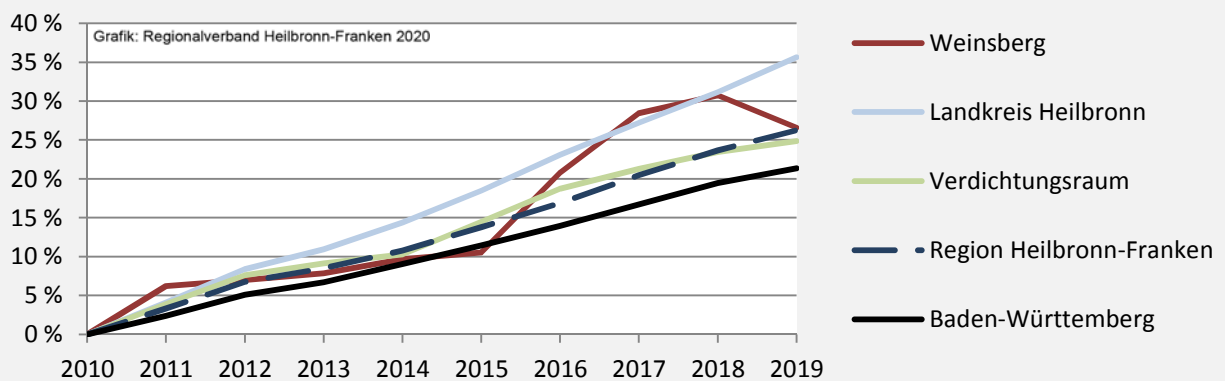
Datengrundlage: Landesamt für Statistik Baden-Württemberg  
 Abbildungen und Berechnungen: Regionalverband Heilbronn-Franken

# Weinsberg - Beschäftigung

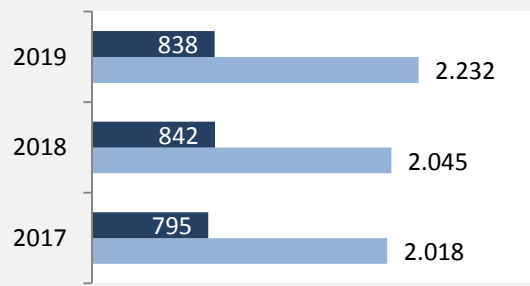
## sozialvers. Beschäftigung (SvB) in Weinsberg (2010 bis 2019)



## prozentuale Entwicklung der SvB in Weinsberg (seit 2010)



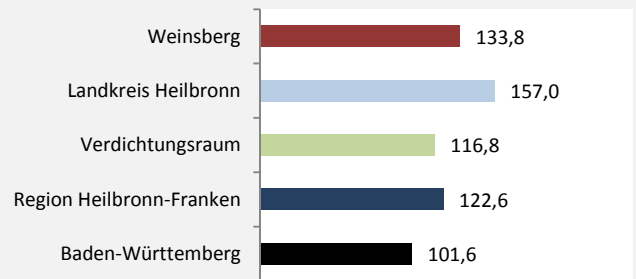
■ produzierendes Gewerbe ■ Dienstleistungen



Grafik: Regionalverband Heilbronn-Franken 2020

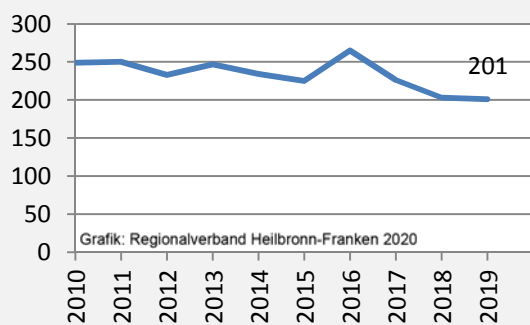
## 5-Jahres-Wertung (2014 bis 2019):

Beschäftigungsgewinne / -verluste pro 1.000 Beschäftigte



Grafik: Regionalverband Heilbronn-Franken 2020

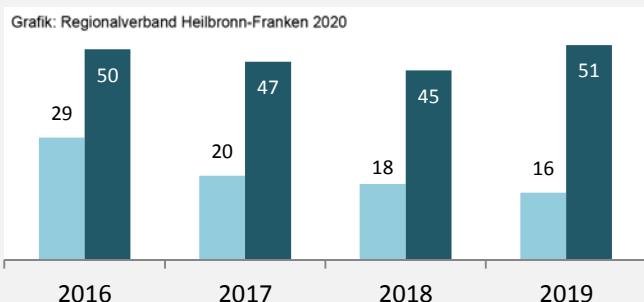
## Arbeitslosigkeit in Weinsberg



Grafik: Regionalverband Heilbronn-Franken 2020

## Arbeitslosigkeit in Weinsberg

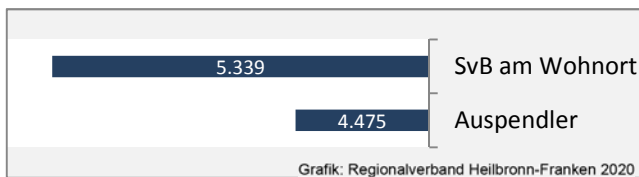
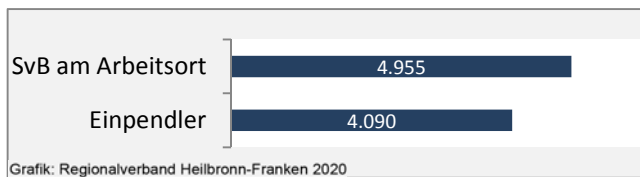
■ unter 25 Jahren ■ über 55 Jahre



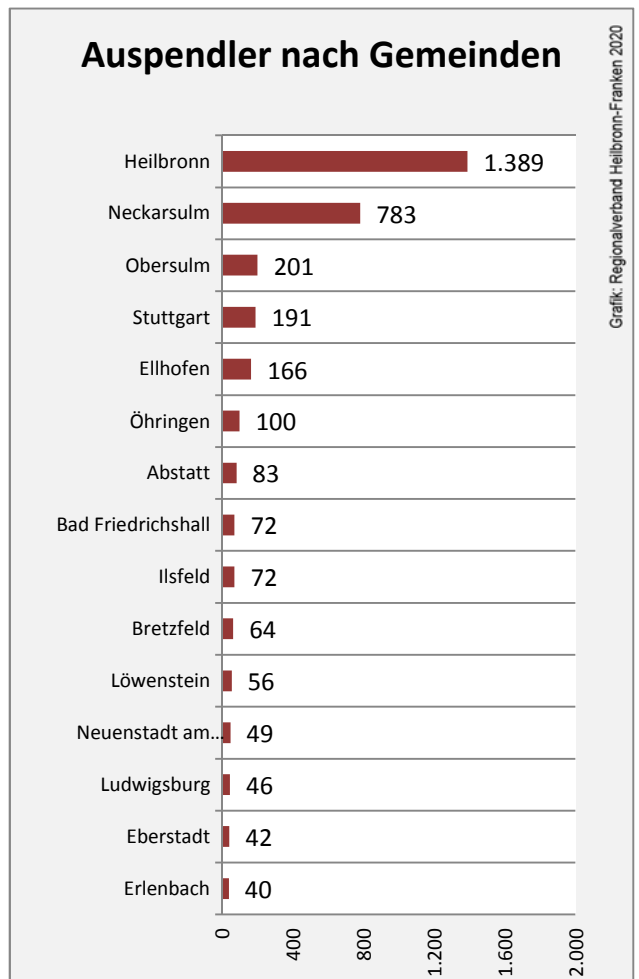
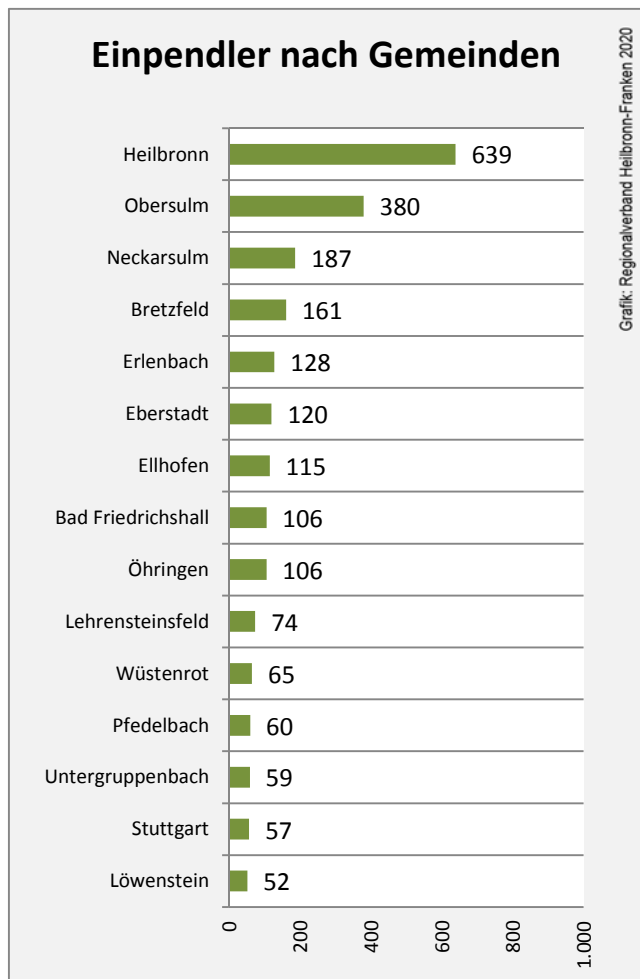
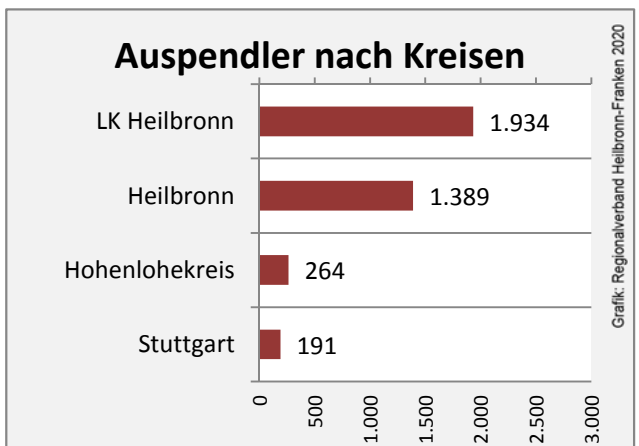
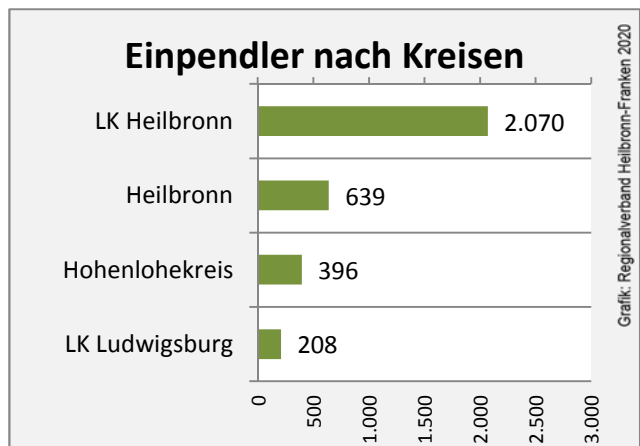
Datengrundlage: Statistik der Bundesagentur für Arbeit

Abbildungen und Berechnungen: Regionalverband Heilbronn-Franken

# Weinsberg - Pendlerverflechtungen 2019



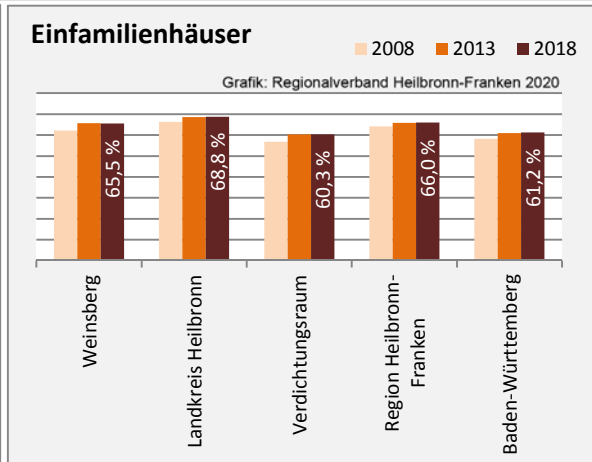
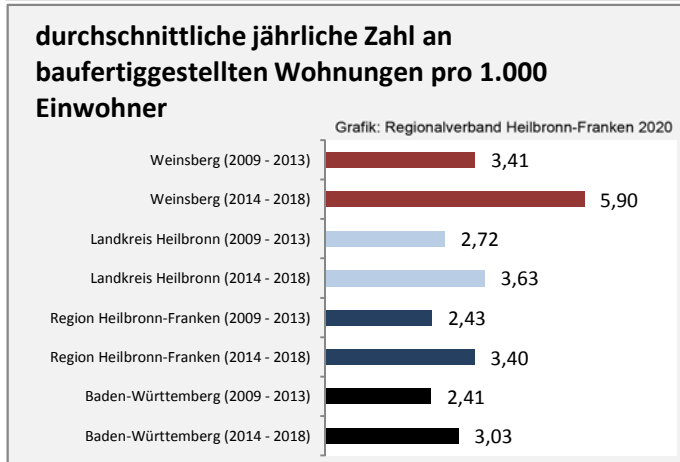
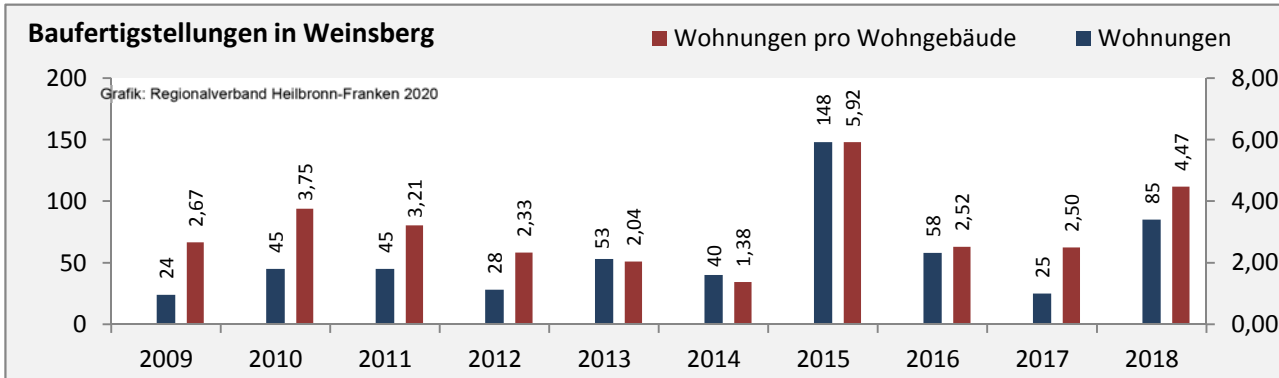
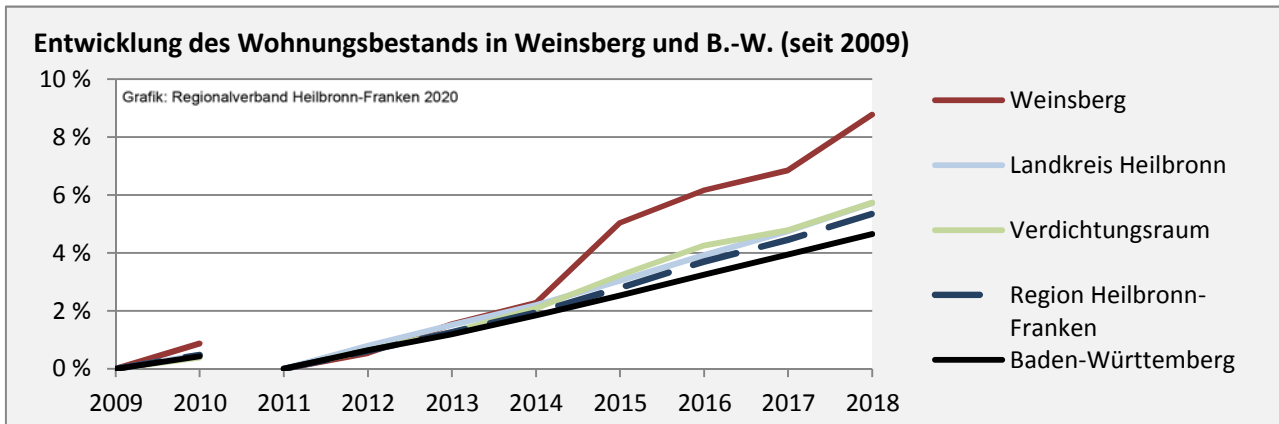
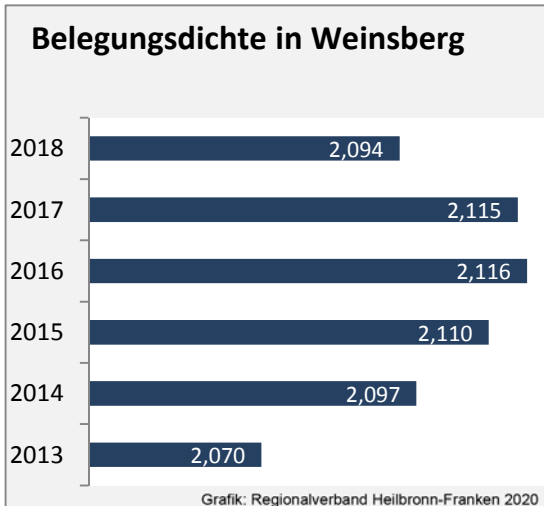
**Pendlersaldo: -385**



Datengrundlage: Statistik der Bundesagentur für Arbeit

Abbildungen: Regionalverband Heilbronn-Franken (keine Berücksichtigung von Werten unter 30)

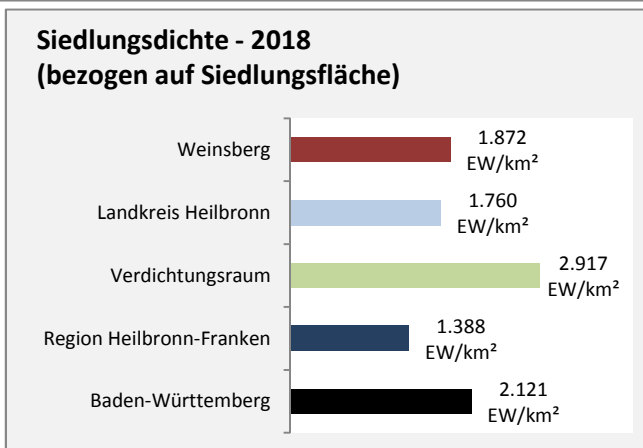
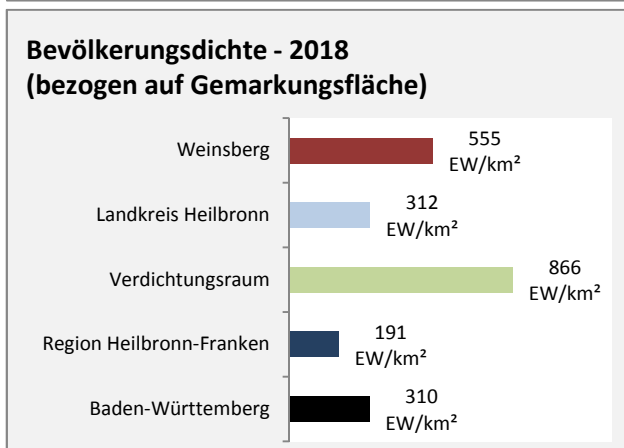
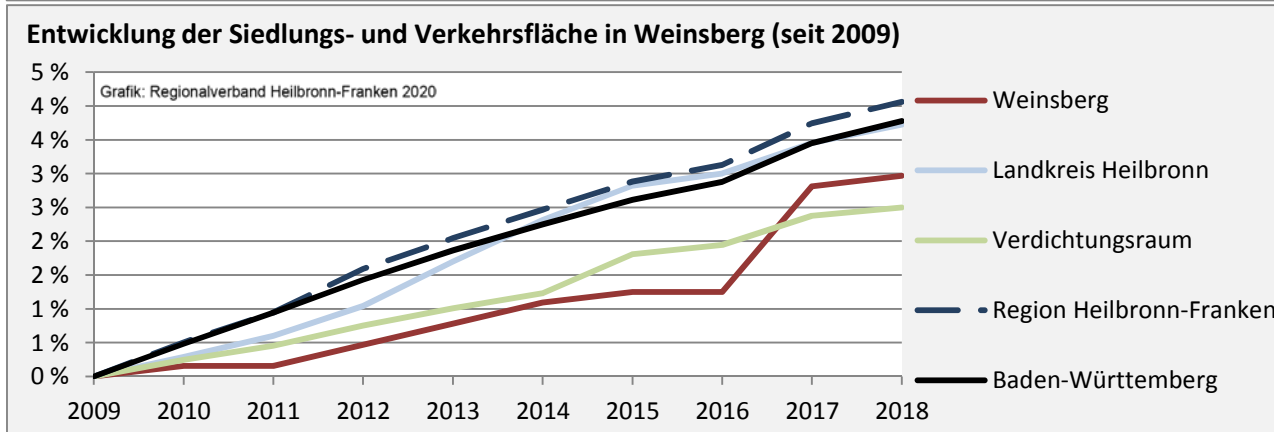
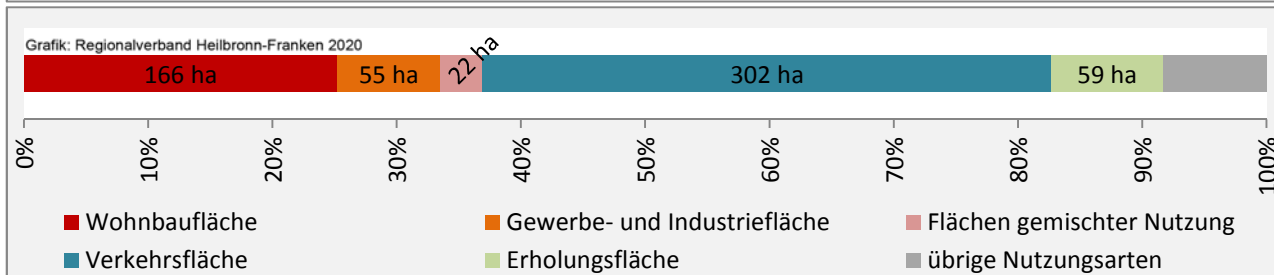
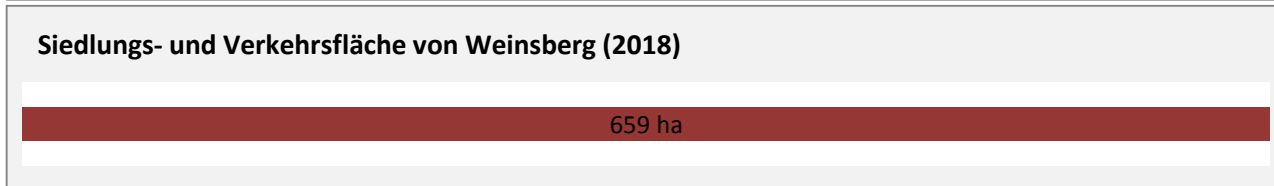
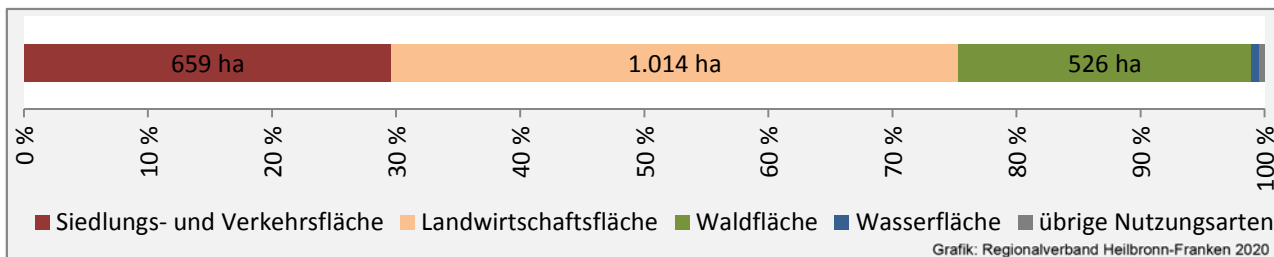
# Weinsberg - Wohnungsbestand und -entwicklung



Datengrundlage: Statistisches Landesamt Baden-Württemberg (ab 2011: Zensus 2011)

Abbildungen und Berechnungen: Regionalverband Heilbronn-Franken

# Weinsberg - Flächenentwicklung



Datengrundlage: Landesamt für Statistik Baden-Württemberg

Abbildungen und Berechnungen: Regionalverband Heilbronn-Franken